

«УТВЕРЖДЕНО»

Комитет по конкурентной политике
Московской области

ИНФОРМАЦИОННОЕ СООБЩЕНИЕ № ППЭ-ТЛ/23-250

о продаже в электронной форме посредством публичного предложения имущества, находящегося в собственности Талдомского городского округа Московской области, расположенного по адресу: Московская область, Талдомский район, п. Запрудня, ул. Карла Маркса, д. 10, корпус 3

№ процедуры easuz.mosreg.ru/torgi	00200160300008
Дата начала приема заявок:	09.02.2023
Дата окончания приема заявок:	21.03.2023
Дата определения участников:	23.03.2023
Дата продажи:	23.03.2023

2023 год

1. Основные понятия

Имущество – недвижимое имущество, находящееся в муниципальной собственности [Талдомского городского округа Московской области](#), права на которое передается по договору купли-продажи в электронной форме.

Предмет продажи – продажа имущества.

Цена первоначального предложения – цена установленная не ниже начальной цены, указанной в Информационном сообщении о продаже имущества на аукционе, который был признан несостоявшимся.

Шаг понижения - величина снижения цены первоначального предложения. Устанавливается Продавцом в фиксированной сумме, составляющей не более 10 процентов цены первоначального предложения, и не изменяется в течение всей процедуры продажи.

Минимальная цена предложения (цена отсечения) - минимальная цена по которой может быть продано имущество.

Шаг аукциона – величина повышения цены в случае, предусмотренном Федеральным законом от 21.12.2001 № 178-ФЗ «О приватизации государственного и муниципального имущества». Устанавливается Продавцом в фиксированной сумме, составляющей не более 50 процентов «шага понижения», и не изменяется в течение всей процедуры продажи.

Информационное сообщение о продаже имущества посредством публичного предложения (далее – **Информационное сообщение**) - комплект документов, содержащий сведения о проведении продажи посредством публичного предложения (далее – продажа), о предмете продажи, условиях и порядке проведения продажи, условиях и сроках подписания договора купли-продажи в электронной форме, иных существенных условиях, включая проект договора купли-продажи в электронной форме и другие документы.

Продавец – орган местного самоуправления, уполномоченный на управление и распоряжение имуществом [Талдомский городской округ Московской области](#), принимающий решение о проведении продажи, об отказе в проведении продажи (в том числе возмещения реального ущерба участникам продажи), об условиях продажи, за соответствие имущества характеристикам, указанным в Информационном сообщении, за соответствие имущества требованиям законодательства, за недостатки имущества, обнаруженные на любой стадии проведения продажи, а также обнаруженные после заключения договора купли-продажи в электронной форме, за заключение договоров купли-продажи имущества в электронной форме, в том числе за соблюдение сроков их заключения, а также за их исполнение, в том числе за передачу имущества в установленном договором порядке.

Оператор электронной площадки – юридическое лицо, владеющее электронной площадкой, в том числе необходимыми для ее функционирования программно-аппаратными средствами, обеспечивающее ее функционирование, включенное в перечень операторов электронных площадок, утвержденный распоряжением Правительства Российской Федерации от 12.07.2018 № 1447-р «Об утверждении перечней операторов электронных площадок и специализированных электронных площадок, предусмотренных Федеральными законами от 05.04.2013 № 44-ФЗ, от 18.07.2011 № 223-ФЗ».

Уполномоченный орган – орган, уполномоченный на осуществление функций по организации и проведению продажи. Уполномоченный орган утверждает Информационное сообщение, состав комиссии по проведению продажи. Лицо, осуществляющее организационно-технические функции по организации и проведению продажи, за соответствие документов, составляемых для проведения продажи и в ходе его проведения и соблюдения сроков их размещения.

Претендент – любое юридическое лицо независимо от организационно-правовой формы в соответствии с требованиями законодательства, формы собственности, места нахождения, а также места происхождения капитала или любое физическое лицо, в том числе индивидуальный предприниматель, намеревающееся принять участие в продаже.

Заявка – комплект документов, представленный Претендентом в срок и по форме, который установлен в Информационном сообщении. Подача Заявки является акцептом оферты в соответствии со ст. 438 Гражданского кодекса Российской Федерации.

Комиссия по проведению продажи – комиссия по организации и проведению продажи имущества, формируемая Уполномоченным органом.

Протокол о признании Претендентов участниками продажи – протокол, содержащий сведения о перечне принятых Заявок с указанием ФИО (наименований) Претендентов, перечне отозванных Заявок, ФИО (наименований) Претендентов, признанных Участниками, а также ФИО (наименований) Претендентов, которым было отказано в допуске к участию в продаже, с указанием оснований отказа.

Участник продажи (далее - **Участник**) – Претендент, признанный Комиссией по проведению продажи Участником.

Открытая часть электронной площадки – раздел электронной площадки, находящийся в открытом доступе, не требующий регистрации на электронной площадке для работы в нем.

Закрытая часть электронной площадки – раздел электронной площадки, доступ к которому имеют только зарегистрированные на электронной площадке Уполномоченный орган и участники, позволяющий пользователям получить доступ к информации и выполнять определенные действия.

Электронная подпись – информация в электронной форме, которая присоединена к другой информации в электронной форме (подписываемой информации) или иным образом связана с такой информацией и которая используется для определения лица, подписывающего информацию.

Электронный документ – документированная информация, представленная в электронной форме, то есть в виде, пригодном для восприятия человеком с использованием электронных вычислительных машин, а также для передачи по информационно-телекоммуникационным сетям или обработки в информационных системах.

Электронный образ документа – электронная копия документа, выполненного на бумажном носителе.

Электронное сообщение (электронное уведомление) – информация, направляемая пользователями электронной площадки друг другу в процессе работы на электронной площадке.

Электронный журнал – электронный документ, в котором Оператор электронной площадки посредством программных и технических средств электронной площадки фиксируется ход проведения процедуры электронной продажи.

«Личный кабинет» - персональный рабочий раздел на электронной площадке, доступ к которому может иметь только зарегистрированное на электронной площадке лицо путем ввода через интерфейс сайта идентифицирующих данных (имени пользователя и пароля).

Протокол об итогах продажи имущества – протокол, содержащий сведения о ФИО (наименовании) Победителя, месте, дате и времени проведения продажи, предмете продажи, об Участниках, о начальной цене продажи, имущества, предложенной Победителем, отметку о проведении аудио и (или) видеозаписи при проведении продажи. Данный протокол является документом, удостоверяющим право Победителя на заключение договора купли-продажи имущества в электронной форме.

Протокол о признании продажи имущества несостоявшейся – протокол, содержащий сведения о причинах признания продажи несостоявшейся.

2. Правовое регулирование

Продажа проводится в соответствии с требованиями:

- Гражданского кодекса Российской Федерации;
- Федерального закона от 26.07.2006 № 135-ФЗ «О защите конкуренции»;
- Федерального закона от 21.12.2001 № 178-ФЗ «О приватизации государственного и муниципального имущества»;
- постановления Правительства Российской Федерации от 27.08.2012 № 860 «Об организации и проведении продажи государственного или муниципального имущества в электронной форме»;
- Сводного заключения Министерства имущественных отношений Московской области от 19.07.2022 № 116-З п. 73;
- решения Совета депутатов Талдомского городского округа Московской области от 23.12.2021 № 87 «Об утверждении прогнозного Плана приватизации имущества, находящегося в собственности Талдомского городского округа Московской области на 2022-2024 годы»;
- постановления Главы Талдомского городского округа Московской области от 07.02.2023 № 160 «О приватизации посредством публичного предложения в электронной форме объекта недвижимости, расположенного по адресу: Московская область, Талдомский район, п. Запрудня, ул. Карла Маркса, д. 10, корп. 3» (Приложение 1);
- иных нормативных правовых актов Российской Федерации и Московской области.

3. Сведения о продаже

Продажа в электронной форме посредством публичного предложения в открытой форме подачи предложений о цене продажи имущества.

Продавец: Комитет по управлению имуществом администрации Талдомского городского округа Московской области

Адрес: 141900, г. Талдом, пл. К. Маркса, 12

Сайт: taldom-okrug.ru

Телефон: 8-(49620)-6-34-78.

Уполномоченный орган:**Комитет по конкурентной политике Московской области**

Адрес: 143407, Московская область, г. Красногорск, бульвар Строителей, д. 1

Сайт: www.zakaz-mo.mosreg.ru**Лицо, осуществляющее организационно - технические функции по организации и проведению продажи: Государственное казенное учреждение Московской области «Региональный центр торгов» (сокращенное наименование - ГКУ «РЦТ»)**

Место нахождения: 143407, Московская область, городской округ Красногорск, г. Красногорск, бульвар Строителей, д. 7.

Адрес электронной почты: rct_torgi@mosreg.ru.**Оператор электронной площадки:****Наименование:** Общество с ограниченной ответственностью «РТС-тендер»**Место нахождения:** 121151, город Москва, набережная Тараса Шевченко, дом 23А**Адрес сайта:** www.rts-tender.ru**Адрес электронной почты:** iSupport@rts-tender.ru**Телефон:** +7 (499) 653-55-00**3.2. Сведения об имуществе:**

Лот №1.

ОБЪЕКТ 1: ЗДАНИЕ**Характеристики:****Наименование:** Здание административно-делового управления**Назначение:** Нежилое**Место расположения (адрес):** Московская область, Талдомский район, п. Запрудня, ул. Карла Маркса, д. 10, корпус 3**Ограничения (обременения) права:** не зарегистрированы (выписка из Единого государственного реестра недвижимости об объекте недвижимости от 26.01.2023 № КУВИ-001/2023-17196907) (Приложение 2)**Кадастровый номер:** 50:01:0050210:584 (выписка из Единого государственного реестра недвижимости об объекте недвижимости от 26.01.2023 № КУВИ-001/2023-17196907) (Приложение 2)**Сведения о правообладателе Объекта 1:** Талдомский городской округ Московской области, собственность, № 50-50-01/020/2011-205 от 03.10.2011 (выписка из Единого государственного реестра недвижимости об объекте недвижимости от 26.01.2023 № КУВИ-001/2023-17196907) (Приложение 2)**Площадь, кв.м:** 2 597,2**Этажность:** 3, в том числе подземных 1**Фотоматериалы – Приложение 2.****Рыночная стоимость Объекта 1: 18 845 000,00 руб.** (Восемнадцать миллионов восемьсот сорок пять тысяч руб. 00 коп.), без учета НДС.**ОБЪЕКТ 2: ЗЕМЕЛЬНЫЙ УЧАСТОК****Характеристики:****Место расположения (адрес):** Московская область, Талдомский район, п. Запрудня, ул. К. Маркса, д. 10, корп. 3**Сведения об ограничениях прав:** не зарегистрированы (выписка из Единого государственного реестра недвижимости об объекте недвижимости от 26.01.2023 № КУВИ-001/2023-17199770) (Приложение 2).**Сведения о земельном участке:** указаны в постановлении Главы Талдомского городского округа Московской области от 07.02.2023 № 160 «О приватизации посредством публичного предложения в электронной форме объекта недвижимости, расположенного по адресу: Московская область, Талдомский район, п. Запрудня, ул. Карла Маркса, д. 10, корп. 3» (Приложение 1), выписке из Единого государственного реестра недвижимости об объекте недвижимости от 26.01.2023 № КУВИ-001/2023-17199770 (Приложение 2), Сводной информации об оборотоспособности и градостроительных ограничениях земельного участка от 07.07.2022 № ГЗ-22-013547 (Приложение 2), письме Администрации Талдомского городского округа Московской области от 06.02.2023 № 246 (Приложение 2), в том числе:

1. Ограничения прав на часть 50:01:0050210:3785/1 (2 кв.м) Земельного участка, предусмотренные ст. 56 Земельного кодекса Российской Федерации: 50:01-6.265: Охранная зона объекта «Газораспределительная сеть р.п. Запрудня», кадастровый номер 50:01:0000000:10612.

2. Ограничения прав на часть 50:01:0050210:3785/2 (2 кв.м) Земельного участка, предусмотренные ст. 56 Земельного кодекса Российской Федерации: 50:01-6.271: Зона публичного сервитута объекта «Газораспределительная сеть р.п. Запрудня», кадастровый номер 50:01:0000000:10612.

3. Земельный участок расположен: Борки Приаэродромная территория аэродрома: 7800 кв.м.

Использовать Земельный участок в соответствии с требованиями:

- Воздушного кодекса Российской Федерации;
- Федерального закона от 01.07.2017 № 135-ФЗ «О внесении изменений в отдельные законодательные акты Российской Федерации в части совершенствования порядка установления и использования приаэродромной территории и санитарно-защитной зоны»;
- Федерального закона от 31.03.1999 № 69-ФЗ «О газоснабжении в Российской Федерации»;
- правил охраны газораспределительных сетей, утвержденных постановлением Правительства Российской Федерации от 20.11.2000 № 878 «Об утверждении Правил охраны газораспределительных сетей».

Кадастровый номер: 50:01:0050210:3785 (выписка из Единого государственного реестра недвижимости об объекте недвижимости от 26.01.2023 № КУВИ-001/2023-17199770) (Приложение 2).

Сведения о правообладателе Объекта 2: Талдомский городской округ Московской области, собственность, № 50:01:0050210:3785-50/153/2021-1 от 29.04.2021 (выписка из Единого государственного реестра недвижимости об объекте недвижимости от 26.01.2023 № КУВИ-001/2023-17199770) (Приложение 2).

Площадь земельного участка, кв.м: 7 800

Категория земель: земли населенных пунктов

Вид разрешенного использования: бытовое обслуживание

Фотоматериалы – Приложение 2.

Рыночная стоимость Объекта 2: **5 811 000,00 руб.** (Пять миллионов восемьсот одиннадцать тысяч руб. 00 коп.), НДС не облагается.

ОБЩАЯ ИНФОРМАЦИЯ ПО ЛОТУ № 1

Обременение: Покупатель обязан сохранить назначение недвижимого имущества «здание начальной школы» в течение 3 (трёх) месяцев с даты перехода прав на приватизируемое имущество (постановление Главы Талдомского городского округа Московской области от 07.02.2023 № 160 «О приватизации посредством публичного предложения в электронной форме объекта недвижимости, расположенного по адресу: Московская область, Талдомский район, п. Запрудня, ул. Карла Маркса, д. 10, корп. 3» - Приложение 1)

Цена первоначального предложения имущества: **24 656 000,00 руб.** (Двадцать четыре миллиона шестьсот пятьдесят шесть тысяч руб. 00 коп.), без учета НДС.

«Шаг понижения»: **2 465 600,00 руб.** (Два миллиона четыреста шестьдесят пять тысяч шестьсот руб. 00 коп.)

Минимальная цена предложения (цена отсечения): **12 328 000,00 руб.** (Двенадцать миллионов триста двадцать восемь тысяч руб. 00 коп.)

«Шаг аукциона»: **1 232 800,00 руб.** (Один миллион двести тридцать две тысячи восемьсот руб. 00 коп.)

Размер задатка: **2 465 600,00 руб.** (Два миллиона четыреста шестьдесят пять тысяч шестьсот руб. 00 коп.), НДС не облагается.

Срок внесения задатка: с **09.02.2023 по 21.03.2023 до 18 час. 00 мин.**

Информация о предыдущих торгах по имуществу:

- аукцион по продаже имущества, извещение на официальном сайте Российской Федерации в информационно-телекоммуникационной сети «Интернет» для размещения информации о проведении торгов: www.torgi.gov.ru/new/public/500300004710000002325, признан несостоявшимся в связи с тем, что на участие в аукционе в электронной форме не было подано ни одной заявки.

4. Место, сроки приема/подачи Заявок, определения Участников и проведения продажи

4.1. Место приема/подачи Заявок: электронная площадка www.rts-tender.ru.

4.2. Дата и время начала приема/подачи Заявок: **09.02.2023 в 09 час. 00 мин¹**

Подача Заявок осуществляется круглосуточно.

4.3. Дата и время окончания приема/подачи Заявок: **21.03.2023 в 18 час. 00 мин.**

4.4. Дата определения Участников: **23.03.2023 .**

4.5. Место, дата и время проведения продажи: электронная площадка **23.03.2023 в 12 час. 00 мин.**

¹ Здесь и далее указано московское время.

4.6. Место и срок подведения итогов продажи: электронная площадка 23.03.2023 с 12 час. 00 мин. до последнего предложения Участников.

5. Порядок публикации Информационного сообщения и осмотра имущества

5.1. Информационное сообщение размещается на официальном сайте Российской Федерации в информационно-телекоммуникационной сети «Интернет» для размещения информации о проведении торгов: www.torgi.gov.ru (далее - Официальный сайт торгов), а также на электронной площадке www.rts-tender.ru и на сайте Продавца taldom-okrug.ru.

Дополнительно информация о продаже размещается на Едином портале торгов Московской области.

Все приложения к настоящему Информационному сообщению являются его неотъемлемой частью.

Осмотр имущества производится без взимания платы и обеспечивается Продавцом во взаимодействии с Уполномоченным органом в период заявочной кампании по предварительному согласованию (уточнению) времени проведения осмотра на основании направленного обращения.

Для осмотра имущества, с учетом установленных сроков, лицо, желающее осмотреть имущество, не позднее, чем за 2 (два) рабочих дня до дня окончания срока приема Заявок через личный кабинет пользователя на Портале ЕАСУЗ направляет Запрос на осмотр имущества.

Важно! Для того чтобы направить запрос на осмотр имущества пользователю нужно авторизоваться на Портале ЕАСУЗ (<https://easuz.mosreg.ru/torgi>).

В течение 2 (двух) рабочих дней со дня поступления Запроса на осмотр имущества оформляется «смотровое письмо» и направляется в личный кабинет пользователя на Портале ЕАСУЗ (<https://easuz.mosreg.ru/torgi>).

6. Порядок регистрации Претендентов на электронной площадке

Внимание! На Официальном сайте торгов (www.torgi.gov.ru) доступна регистрация Заявителей в реестре участников торгов, предусматривающая **автоматическую регистрацию (аккредитацию) на электронной площадке.**

Для обеспечения доступа к участию в электронном аукционе Претендентам необходимо пройти процедуру регистрации в соответствии с Регламентом Оператора электронной площадки и Инструкциями Претендента/Арендатора, размещенными на электронной площадке www.rts-tender.ru (далее - Регламент и Инструкции).

Для прохождения процедуры регистрации на Официальном сайте торгов (www.torgi.gov.ru) или первичной регистрации на электронной площадке Заявителю необходимо иметь усиленную квалифицированную электронную подпись, оформленную в соответствии с требованиями действующего законодательства удостоверяющим центром (далее – ЭП).

Информация по получению ЭП и регистрации (аккредитации) на электронной площадке указана также в Памятке (Приложение 7).

Регистрации на электронной площадке подлежат Претенденты, ранее не зарегистрированные на электронной площадке или регистрация которых на электронной площадке была ими прекращена.

В случае если от имени Претендента действует иное лицо (далее – Доверенное лицо), Претенденту и Доверенному лицу необходимо пройти регистрацию (аккредитацию) на электронной площадке в соответствии с Регламентом и Инструкциями с учетом положений Раздела 9 и пункта 9.1 Информационного сообщения.

7. Порядок ознакомления Претендентов с иной информацией о продаже, условиями договора купли-продажи имущества в электронной форме

Любое лицо независимо от регистрации на электронной площадке вправе направить на электронный адрес Оператора электронной площадки запрос о разъяснении размещенной информации.

Такой запрос в режиме реального времени направляется в «личный кабинет» Продавца для рассмотрения при условии, что запрос поступил Продавцу не позднее 5 рабочих дней до окончания подачи заявок.

В течение 2 рабочих дней со дня поступления запроса Продавец предоставляет Оператору электронной площадки для размещения в открытом доступе разъяснение с указанием предмета запроса, но без указания лица, от которого поступил запрос.

В случае направления запроса иностранными лицами такой запрос должен иметь перевод на русский язык.

8. Ограничения участия в продаже отдельных категорий физических и юридических лиц

К участию в продаже допускаются физические и юридические лица, в том числе индивидуальные предприниматели, признаваемые покупателями в соответствии со статьей 5 Федерального закона от 21.12.2001 № 178-ФЗ «О приватизации государственного и муниципального имущества», своевременно подавшие Заявку,

представившие надлежащим образом оформленные документы в соответствии с разделом 9 Информационного сообщения, и обеспечившие поступление на счет, указанный в пункте 10.3. Информационного сообщения, установленного размера задатка в порядке и сроки, указанные в разделе 10 Информационного сообщения.

Ограничения на участие в продаже нерезидентов Российской Федерации, а также резидентов Российской Федерации, имеющих в качестве учредителей (участников) и аффилированных лиц иностранных физических и юридических лиц отсутствуют.

9. Порядок приема/подачи/отзыва Заявок

9.1. Заявки имеют право подавать Претенденты, зарегистрированные на электронной площадке в соответствии с действующим законодательством и Регламентом Оператора электронной площадки.

9.2. Заявка подается путем заполнения ее электронной формы, размещенной в открытой для доступа неограниченного круга лиц части электронной площадки, с приложением электронных документов либо электронных образов документов, то есть документов на бумажном носителе, преобразованных в электронно-цифровую форму путем сканирования с сохранением их реквизитов.

9.3. Одно лицо имеет право подать только одну Заявку по одному лоту.

9.4. Заявки подаются на электронную площадку начиная с даты начала приема/подачи Заявок до времени и даты окончания приема/подачи Заявок, указанных в Информационном сообщении.

9.5. При приеме Заявок от Претендентов Оператор электронной площадки обеспечивает:

- регистрацию Заявок и прилагаемых к ним документов в журнале приема Заявок. Каждой Заявке присваивается номер с указанием даты и времени приема;

- конфиденциальность данных о Претендентах и Участниках, за исключением случая направления электронных документов Продавцу в порядке, установленном постановлением Правительства Российской Федерации от 27.08.2012 № 860 «Об организации и проведении продажи государственного или муниципального имущества в электронной форме».

9.6. В течение одного часа со времени поступления Заявки Оператор электронной площадки сообщает Претенденту о ее поступлении путем направления уведомления с приложением электронных копий зарегистрированной Заявки и прилагаемых к ней документов.

9.7. Заявки с прилагаемыми к ним документами, поданные с нарушением установленного срока, на электронной площадке не регистрируются.

9.8. Заявка и прилагаемые к ней документы представляются Претендентом одновременно. Не допускается раздельная подача Заявки и прилагаемых к ней документов, представление дополнительных документов после подачи Заявки или замена ранее поданных документов без отзыва Заявки.

9.9. Претендент вправе не позднее дня окончания приема Заявок отозвать Заявку путем направления уведомления об отзыве Заявки на электронную площадку.

9.10. В случае отзыва Претендентом Заявки, уведомление об отзыве Заявки вместе с Заявкой в течение одного часа поступает в «личный кабинет» Продавца, о чем Претенденту направляется соответствующее уведомление.

9.11. Претендент вправе повторно подать Заявку в порядке, установленном в Информационном сообщении, при условии отзыва ранее поданной заявки.

9.12. Одновременно с Заявкой на участие в продаже Претенденты представляют следующие документы в форме электронных документов либо электронных образов документов (документов на бумажном носителе, преобразованных в электронно-цифровую форму путем сканирования с сохранением их реквизитов), заверенных ЭП:

юридические лица:

1) заверенные копии учредительных документов;

2) документ, содержащий сведения о доле Российской Федерации, субъекта Российской Федерации или муниципального образования в уставном капитале юридического лица (реестр владельцев акций либо выписка из него или заверенное печатью юридического лица (при наличии печати) и подписанное его руководителем письмо);

3) копия документа, который подтверждает полномочия руководителя юридического лица на осуществление действий от имени юридического лица (копия решения о назначении этого лица или о его избрании) и в соответствии с которым руководитель юридического лица обладает правом действовать от имени юридического лица без доверенности.

физические лица, в том числе индивидуальные предприниматели:

- копии всех листов документа, удостоверяющего личность (в случае представления копии паспорта гражданина Российской Федерации необходимо в соответствии с действующим законодательством представить копии 20 (двадцати) страниц паспорта: **от 1-ой страницы с изображением Государственного герба Российской Федерации по 20-ую страницу с «Извлечением из Положения о паспорте гражданина Российской Федерации» включительно**).

Документы (копии документов), входящие в состав заявки, должны иметь четко читаемый текст.

9.13. В случае если от имени Претендента действует его представитель по доверенности, к Заявке должна быть приложена доверенность на осуществление действий от имени Претендента, оформленная в установленном порядке, или нотариально заверенная копия такой доверенности. В случае если доверенность на осуществление действий от имени Претендента подписана лицом, уполномоченным руководителем юридического лица, Заявка должна содержать также документ, подтверждающий полномочия этого лица.

10. Порядок внесения и возврата задатка

10.1. Для участия в продаже устанавливается требование о внесении задатка.

10.2. В целях исполнения требований о внесении задатка для участия в продаже Претендент обеспечивает наличие денежных средств на счете Оператора электронной площадки в размере, не менее суммы задатка, и в сроки, указанные в пункте 3.2. Информационного сообщения.

10.3. Перечисление денежных средств на счёт Оператора электронной площадки производится в соответствии с Регламентом Оператора электронной площадки по следующим реквизитам:

Получатель платежа: Общество с ограниченной ответственностью «РТС-тендер»

Банковские реквизиты: Филиал «Корпоративный» ПАО «Совкомбанк»

БИК 044525360

Расчётный счёт: 40702810512030016362

Корр. счёт 30101810445250000360

ИНН 7710357167 КПП 773001001

Назначение платежа: «Внесение гарантийного обеспечения по Соглашению о внесении гарантийного обеспечения, № аналитического счета _____, без НДС».

10.4. Денежные средства, перечисленные в соответствии с Регламентом и Инструкциями, на аналитический Оператора электронной площадки на счет Оператора электронной площадки, учитываются на счете Претендента, открытом у Оператора электронной площадки.

Денежные средства в размере, равном задатку, и в сроки, указанные в п. 3.2. Информационного сообщения, блокируются Оператором электронной площадки на счете Претендента в соответствии с Регламентом и Инструкциями Оператора электронной площадки. Основанием для блокирования денежных средств является Заявка, направленная Оператору электронной площадки. Заблокированные на аналитическом счете Претендента денежные средства являются задатком.

10.5. Документом, подтверждающим поступление задатка на счет, указанный в п. 10.3. Информационного сообщения, является выписка с этого счета.

10.6. В случаях отзыва Претендентом Заявки в установленном порядке до даты окончания приема/подачи Заявок, поступившие от Претендента денежные средства подлежат возврату в срок не позднее, чем 5 (пять) календарных дней со дня поступления уведомления об отзыве Заявки.

10.7. Участникам, за исключением Победителя продажи, задатки возвращаются в течение 5 (пяти) календарных дней с даты подведения итогов продажи.

10.8. Претендентам, не допущенным к участию в продаже, денежные средства (задатки) возвращаются в течение 5 (пяти) календарных дней со дня подписания протокола о признании Претендентов Участниками.

10.9. Задаток, внесенный лицом, признанным Победителем продажи засчитывается в счет оплаты приобретаемого имущества. При этом заключение договора купли-продажи в электронной форме для Победителя продажи является обязательным.

10.10. При уклонении или отказе победителя от заключения в установленный срок договора купли-продажи имущества в электронной форме результаты продажи аннулируются Продавцом, Победитель утрачивает право на заключение указанного договора, задаток ему не возвращается.

Ответственность покупателя в случае его отказа или уклонения от оплаты имущества в установленные сроки предусматривается в соответствии с законодательством Российской Федерации в договоре купли-продажи в электронной форме, задаток ему не возвращается.

10.11. В случае отказа Продавца от проведения продажи, поступившие задатки возвращаются Претендентам в течение 5 (пяти) дней с даты принятия решения об отказе в проведении продажи.

ВНИМАНИЕ!

Условия о размере задатка, сроке и порядке его внесения, назначении платежа, порядке возвращения задатка, реквизиты счета являются условиями публичной оферты в соответствии со статьей 437 Гражданского кодекса Российской Федерации. Подача претендентом заявки и перечисление задатка на счет (п. 10.3. Информационного сообщения) являются акцептом такой оферты, и договор о задатке считается заключенным в установленном порядке (Приложение № 6)

11. Условия допуска к участию в продаже

Претендент не допускается к участию в продаже по следующим основаниям:

- представленные документы не подтверждают право Претендента быть покупателем в соответствии с законодательством Российской Федерации;
- представлены не все документы в соответствии с перечнем, указанным в разделе 9 Информационного сообщения или оформление указанных документов не соответствует законодательству Российской Федерации;
- Заявка подана лицом, не уполномоченным Претендентом на осуществление таких действий;
- не подтверждено поступление в установленный срок задатка на счет, указанный в п. 10.3 Информационного сообщения.

12. Комиссия по проведению продажи

12.1. Комиссия по проведению продажи формируется Уполномоченным органом.

12.2. Комиссия по проведению продажи рассматривает Заявки на предмет соответствия требованиям, установленным Информационным сообщением, и соответствия Претендента требованиям, предъявляемым к Участникам, устанавливает факты соответствия порядку, полноте и срокам поступления на счет получателя платежей денежных средств от Претендентов для оплаты задатков.

12.3. Комиссия по проведению продажи правомочна осуществлять функции и полномочия, если на ее заседании присутствует не менее пятидесяти процентов общего числа ее членов, при этом общее число членов Комиссии по проведению продажи должно быть не менее 5 (пяти) человек.

13. Порядок определения Участников

13.1. В день определения Участников, указанный в Информационном сообщении, Оператор электронной площадки через «личный кабинет» Продавца обеспечивает доступ Комиссии по проведению продажи к поданным Претендентами Заявкам и документам, а также к журналу приема Заявок.

13.2. Комиссия по проведению продажи в день рассмотрения Заявок и документов Претендентов и установления факта поступления задатка подписывает Протокол о признании Претендентов Участниками, в котором приводится перечень принятых Заявок (с указанием имен (наименований) Претендентов), перечень отозванных Заявок, имена (наименования) Претендентов, признанных Участниками, а также имена (наименования) Претендентов, которым было отказано в допуске к участию в продаже, с указанием оснований отказа.

13.3. Информация об отказе в допуске к участию в продаже размещается на Официальном сайте торгов и в открытой части электронной площадки в срок не позднее рабочего дня, следующего за днем подписания указанного протокола.

13.4. Претенденты, признанные Участниками, и Претенденты, не допущенные к участию в продаже, уведомляются о принятом решении не позднее следующего рабочего дня с даты оформления данного решения Протоколом о признании Претендентов Участниками продажи путем направления электронного уведомления.

13.5. Претендент приобретает статус Участника с момента оформления (подписания) Протокола о признании претендентов Участниками продажи.

14. Порядок проведения продажи и определения Победителя продажи

14.1. Процедура продажи имущества проводится в день и во время, указанные в Информационном сообщении, путем последовательного понижения цены первоначального предложения (цена имущества, указанная в Информационном сообщении) на величину, равную величине «Шага понижения», но не ниже цены отсечения.

Процедура аукциона проводится в соответствии с Регламентом и Инструкциями.

ВНИМАНИЕ!

Для корректности участия в процедуре торгов, необходимо осуществить вход на электронную площадку по электронной подписи!

14.2. «Шаг понижения» устанавливается Продавцом в фиксированной сумме, составляющей не более 10 процентов цены первоначального предложения, и не изменяется в течение всей процедуры продажи имущества.

14.3. Время приема предложений участников о цене первоначального предложения составляет один час от времени начала проведения процедуры продажи имущества и 10 минут на представление предложений о цене имущества на каждом «Шаге понижения».

14.4. Во время проведения процедуры продажи имущества Оператор электронной площадки при помощи программно-технических средств электронной площадки обеспечивает доступ Участников к закрытой части электронной площадки и возможность представления ими предложений о цене имущества.

14.5. Со времени начала проведения процедуры продажи имущества Оператором электронной площадки размещается:

а) в открытой части электронной площадки - информация о начале проведения процедуры продажи имущества с указанием наименования имущества, цены первоначального предложения, минимальной цены предложения, предлагаемой цены продажи имущества в режиме реального времени, подтверждения (неподтверждения) Участниками предложения о цене имущества;

б) в закрытой части электронной площадки - помимо информации, размещаемой в открытой части электронной площадки, также предложения о цене имущества и время их поступления, текущий «Шаг понижения» и «Шаг аукциона», время, оставшееся до окончания приема предложений о цене первоначального предложения либо на «Шаге понижения».

14.6. В случае если несколько участников подтверждают цену первоначального предложения или цену предложения, сложившуюся на одном из «Шагов понижения», со всеми участниками проводится аукцион в порядке, установленном Федеральным законом от 21.12.2001 № 178-ФЗ «О приватизации государственного и муниципального имущества». Начальной ценой имущества на аукционе является соответственно цена первоначального предложения или цена предложения, сложившаяся на данном «Шаге понижения». Время приема предложений участников такого аукциона о цене имущества составляет 10 минут. «Шаг аукциона» устанавливается продавцом в фиксированной сумме, составляющей не более 50 процентов «Шага понижения», и не изменяется в течение всей процедуры такого аукциона.

В случае, если участники такого аукциона не заявляют предложения о цене, превышающей начальную цену имущества, право приобретения имущества принадлежит участнику, который первым подтвердил начальную цену имущества. При этом программными средствами электронной площадки обеспечивается:

а) исключение возможности подачи участником предложения о цене имущества, не соответствующего увеличению текущей цены на величину «Шага аукциона»;

б) уведомление участника в случае, если предложение этого участника о цене имущества не может быть принято в связи с подачей аналогичного предложения ранее другим участником.

14.7. Победителем признается:

14.7.1. Участник, который подтвердил цену первоначального предложения или цену предложения, сложившуюся на соответствующем «Шаге понижения», при отсутствии предложений других участников.

14.7.2. Участник аукциона, предложивший наибольшую цену продажи имущества на аукционе, проведенного в соответствии с п. 14.6 Информационного сообщения.

14.7.3. Участник аукциона, который первым подтвердил начальную цену продажи имущества на аукционе, проводимым в соответствии с п. 14.6 Информационного сообщения, в случае если другие участники пункта не заявили предложений о цене, превышающей начальную цену продажи имущества.

14.8. Ход проведения процедуры продажи имущества фиксируется Оператором электронной площадки в электронном журнале, который направляется Продавцу в течение одного часа со времени завершения приема предложений о цене имущества для подведения итогов продажи имущества путем оформления протокола об итогах такой продажи.

14.9. Оператор электронной площадки приостанавливает проведение продажи имущества в случае технологического сбоя, зафиксированного программно-аппаратными средствами электронной площадки, но не более чем на одни сутки. Возобновление проведения продажи имущества начинается с того момента, на котором продажа имущества была прервана.

14.10. Протокол об итогах продажи имущества, содержащий цену имущества, предложенную победителем, и удостоверяющий право победителя на заключение договора купли-продажи имущества в электронной форме, подписывается Продавцом в течение одного часа со времени получения от Оператора электронной площадки электронного журнала.

14.11. Процедура продажи имущества считается завершенной со времени подписания Продавцом протокола об итогах такой продажи.

14.12. Продажа имущества признается несостоявшейся в следующих случаях:

а) не было подано ни одной Заявки на участие либо ни один из Претендентов не признан Участником;

б) принято решение о признании только одного Претендента Участником;

в) ни один из Участников не сделал предложение о цене имущества при достижении минимальной цены продажи (цены отсечения) имущества.

14.13. Решение о признании продажи имущества несостоявшейся оформляется Протоколом об итогах продажи.

14.14. В течение одного часа со времени подписания Протокола об итогах продажи Победителю направляется уведомление о признании его Победителем с приложением этого протокола, а также в открытой части электронной площадки размещается следующая информация:

а) наименование имущества и иные позволяющие его индивидуализировать сведения (спецификация лота);

б) цена сделки;

в) фамилия, имя, отчество физического лица или наименование юридического лица - победителя.

14.15. Протокол об итогах продажи размещается в течение дня, следующего за днем подписания указанного протокола, на официальных сайтах в сети «Интернет», определенных уполномоченным Правительством Российской Федерации федеральным органом исполнительной власти, высшим исполнительным органом государственной власти субъекта Российской Федерации, местной администрацией, официальном сайте Российской Федерации в сети «Интернет» для размещения информации о проведении торгов, определенном Правительством Российской Федерации и на сайте Продавца в сети «Интернет».

15. Заключение договора купли-продажи имущества в электронной форме

По результатам продажи Продавец и Победитель (покупатель) в течение 5 (пяти) рабочих дней с даты подведения итогов продажи заключают в соответствии с законодательством Российской Федерации договор купли-продажи имущества в электронной форме.

16. Условия и сроки оплаты по договору купли-продажи имущества в электронной форме

16.1. Оплата приобретаемого по итогам продажи имущества производится Победителем путем перечисления денежных средств в валюте Российской Федерации на счет, в размере и сроки, указанные в договоре купли-продажи в электронной форме.

16.2. Задаток, внесенный Покупателем, засчитывается в оплату приобретенного имущества.

16.3. Факт оплаты имущества подтверждается выпиской со счета, указанного в договоре купли-продажи в электронной форме.

16.4. При уклонении или отказе Победителя от заключения в установленный срок договора купли-продажи в электронной форме результаты продажи аннулируются Продавцом, Победитель утрачивает право на заключение указанного договора, задаток ему не возвращается.

17. Переход права собственности на имущество

17.1. Передача имущества и оформление права собственности на него осуществляются в соответствии с законодательством Российской Федерации и договором купли-продажи в электронной форме не позднее чем через 30 (тридцать) календарных дней после дня полной оплаты имущества.

17.2. Право собственности на имущество возникает у покупателя с даты государственной регистрации перехода права собственности от Продавца к покупателю в Едином государственном реестре прав на недвижимое имущество и сделок с ним.



ГЛАВА

Талдомского городского округа Московской области

141900, Московская область, г. Талдом, пл. К. Маркса, д. 12
ИНН 5078001721 ОГРН 1025007830693

тел. 8-(49620)-6-36-32; тел. 8-(49620)-3-33-20
e-mail: taldom-rayon@mail.ru

ПОСТАНОВЛЕНИЕ

от 07.02.2023 № 160

О приватизации посредством публичного предложения
в электронной форме объекта недвижимости,
расположенного по адресу:
Московская область, Талдомский район,
п. Запрудня, ул. Карла Маркса, д. 10, корп. 3

Руководствуясь ст. 217 Гражданского Кодекса Российской Федерации, Федеральным законом от 06.10.2003 года №131-ФЗ «Об общих принципах организации местного самоуправления в Российской Федерации», Федеральным законом от 21.12.2001 года №178-ФЗ «О приватизации государственного и муниципального имущества», Федеральным законом от 29.07.1998 №135-ФЗ "Об оценочной деятельности в Российской Федерации", Постановлением Правительства Российской Федерации от 27.08.2012 № 860 «Об организации и проведении продажи государственного или муниципального имущества в электронной форме», Положением о приватизации муниципального имущества городского округа Талдомский Московской области, утвержденным решением Совета депутатов Талдомского городского округа Московской области от 23.12.2021 года № 87 «Об утверждении прогнозного Плана приватизации имущества, находящегося в собственности Талдомского городского округа Московской области на 2022-2024 годы», Соглашением о взаимодействии при подготовке, организации и проведении торгов и иных конкурентных процедур между Комитетом по конкурентной политике Московской области, Государственным казенным учреждением Московской области «Региональный центр торгов» и Администрацией Талдомского муниципального района Московской области от 18.06.2019 № 298-1806/2019, в связи с признанием аукциона по продаже имущества, находящегося в собственности Талдомского городского округа Московской области, расположенного по адресу: Московская область, Талдомский район, п. Запрудня, ул. Карла Маркса, д. 10, корп. 3, несостоявшимся (протокол Комитета по конкурентной политике Московской области от 09.11.2022 г. №ПЭ-ТЛ/22-2336),

постановляю:

1. Приватизировать имущество, находящегося в собственности муниципального образования Талдомский городской округ Московской области, посредством публичного предложения в электронной форме в соответствии с действующим законодательством, форма по составу участников-открытая, форма подачи предложений о цене-открытая:

- нежилое здание административно-делового управления, общей площадью 2597,2 кв.м, количество этажей 3, в том числе подземных 1, кадастровый номер 50:01:0050210:584, адрес (местонахождение) объекта: Московская область, Талдомский район, п. Запрудня, ул. Карла Маркса, д. 10, корп. 3 (далее Здание);

- земельный участок, кадастровый номер 50:01:0050210:3785, площадью 7800 кв.м., категория земель – земли населенных пунктов, вид разрешенного использования – бытовое обслуживание, адрес (местонахождение) объекта: Московская область, Талдомский район, п. Запрудня, ул. К. Маркса, д. 10, корп. 3 (далее Земельный участок).

006703

2. Установить:

2.1. Начальную цену продажи объекта, указанного в п. 1 настоящего постановления, в соответствии с отчетом по определению рыночной стоимости, в размере 24 656 000 (двадцать четыре миллиона шестьсот пятьдесят шесть тысяч) рублей 00 копеек, без учета НДС, из них рыночная стоимость нежилого здания составляет: 18 845 000 (восемнадцать миллионов восемьсот сорок пять тысяч) рублей 00 копеек, рыночная стоимость земельного участка составляет: 5 811 000 (пять миллионов восемьсот одиннадцать тысяч) рублей 00 копеек, НДС не облагается.

- размер задатка для участия в продаже муниципального имущества посредством публичного предложения: 2 465 600 (два миллиона четыреста шестьдесят пять тысяч шестьсот) рублей 00 копеек, без учета НДС, что составляет 10 % от начальной цены продажи имущества.

- величину снижения цены персонального предложения («Шаг понижения»): 2 465 600 (два миллиона четыреста шестьдесят пять тысяч шестьсот) рублей 00 копеек, без учета НДС, что составляет 10 % от цены первоначального предложения;

- минимальную цену предложения, по которой может быть продано муниципальное имущество («Цена отсечения») в размере 50 % от начальной цены Имущества – 12 328 000 (двенадцать миллионов триста двадцать восемь тысяч) рублей 00 копеек, без учета НДС;

- величину повышения цены, в случае перехода в аукцион («Шаг аукциона»), в размере 50% от «Шага понижения» и составляет: 1 232 800 (один миллион двести тридцать две тысячи восемьсот) рублей 00 копеек, без учета НДС.

2.2. Сведения об ограничениях (обременениях) земельного участка:

- ограничения прав на часть 50:01:0050210:3785/1 (2 кв.м) земельного участка, предусмотренные ст. 56 Земельного кодекса Российской Федерации: реестровый номер границы: 50:01-6.265: Охранная зона объекта «Газораспределительная сеть р.п. Запрудня», кадастровый номер 50:01:0000000:10612;

- ограничения прав на часть 50:01:0050210:3785/2 (2 кв.м) земельного участка, предусмотренные ст. 56 Земельного кодекса Российской Федерации: реестровый номер границы: 50:01-6.271: Зона публичного сервитута объекта "Газораспределительная сеть р.п. Запрудня", кадастровый номер 50:01:0000000:10612. Публичный сервитут, для целей размещения линейных объектов системы газоснабжения, их неотъемлемых технологических частей. Срок установления 49 лет;

- земельный участок полностью расположен в границах приаэродромной территории аэродрома Борки.

Использовать земельный участок в соответствии с требованиями:

- Воздушного кодекса Российской Федерации;

- Федерального закона Российской Федерации от 01.07.2017 года № 135-ФЗ «О внесении изменений в отдельные законодательные акты Российской Федерации в части совершенствования порядка установления и использования приаэродромной территории и санитарно-защитной зоны»;

- Федерального закона от 31.03.1999 № 69-ФЗ «О газоснабжении в Российской Федерации»;

- правил охраны газораспределительных сетей, утвержденных постановлением Правительства Российской Федерации от 20.11.2000 № 878 «Об утверждении Правил охраны газораспределительных сетей».

3. Покупатель обязуется сохранить назначение недвижимого имущества «здание начальной школы» в течение 3 (трёх) месяцев с даты перехода прав на приватизируемое имущество.

4. Информационное сообщение о приватизации муниципального имущества посредством публичного предложения, указанного в п. 1 настоящего постановления, разместить на официальном сайте администрации Талдомского городского округа в сети «Интернет», официальном сайте Российской Федерации в сети «Интернет» для размещения информации о проведении торгов, определенном Правительством Российской Федерации не менее чем за 30 дней до дня осуществления продажи.

5 В течение 5 рабочих дней с даты подведения итогов продажи посредством публичного предложения с победителем заключается договор купли-продажи.

6. Оплата муниципального имущества производится в течение 10 дней с момента подписания договора купли-продажи.

7. В соответствии с Соглашением о взаимодействии при подготовке, организации и проведении торгов и иных конкурентных процедур между Комитетом по конкурентной политике Московской области, Государственным казенным учреждением Московской области «Региональный центр торгов» и Администрацией Талдомского городского округа Московской области от 18.06.2019 г. № 298-1806/2019, установить, что организацию и проведение продажи имущества посредством публичного предложения, указанного в п.1 настоящего постановления, осуществляет Комитет по конкурентной политике Московской области (далее – Организатор продажи имущества посредством публичного предложения).

8. Контроль за исполнением настоящего постановления возложить на заместителя главы администрации Талдомского городского округа – Марусеву Е.В.

Глава Талдомского городского округа



Ю.В.Крупенин

**ПОДЛИННЫЙ ЭКЗЕМПЛЯР ДОКУМЕНТА
НАХОДИТСЯ В АДМИНИСТРАЦИИ
ТАЛДОМСКОГО ГОРОДСКОГО ОКРУГА.**

17 ФЕВ 2023

КОПИЯ ВЕРНА
НАЧАЛЬНИК ОБЩЕГО ОТДЕЛА
ГРЕНДЫШ О.Э.

Исп. Суворова М.И.
Разослано: 1 экз. – в дело, 2 экз. - КУИ

Филиал публично-правовой компании "Роскадастр" по Московской области
полное наименование органа регистрации прав


Выписка из Единого государственного реестра недвижимости об объекте недвижимости

Сведения о характеристиках объекта недвижимости

На основании запроса от 26.01.2023, поступившего на рассмотрение 26.01.2023, сообщаем, что согласно записям Единого государственного реестра недвижимости:

Раздел 1 Лист 1


Здание			
вид объекта недвижимости			
Лист № 1 раздела 1	Всего листов раздела 1: 2	Всего разделов: 5	Всего листов выписки: 8
26.01.2023г. № КУВИ-001/2023-17196907			
Кадастровый номер:	50:01:0050210:584		
Номер кадастрового квартала:	50:01:0050210		
Дата присвоения кадастрового номера:	18.07.2012		
Ранее присвоенный государственный учетный номер:	Инвентарный номер 302:086-468; Условный номер 50-50-01/020/2011-205; Инвентарный номер 302:086-468		
Местоположение:	Московская область, Талдомский район, п. Запрудня, ул. Карла Маркса, д. 10, корпус 3		
Площадь:	2597.2		
Назначение:	Нежилое		
Наименование:	Здание административно-делового управления		
Количество этажей, в том числе подземных этажей:	3, в том числе подземных 1		
Материал наружных стен:	Из прочих материалов		
Год ввода в эксплуатацию по завершении строительства:	данные отсутствуют		
Год завершения строительства:	1977		
Кадастровая стоимость, руб.:	61542773.99		
Кадастровые номера иных объектов недвижимости, в пределах которых расположен объект недвижимости:	50:01:0050210:3785		
Кадастровые номера помещений, машино-мест, расположенных в здании или сооружении:	50:01:0050210:1793, 50:01:0050210:1794, 50:01:0050210:1795		
Кадастровые номера объектов недвижимости, из которых образован объект недвижимости:	данные отсутствуют		
Кадастровые номера образованных объектов недвижимости:	данные отсутствуют		
Сведения о включении объекта недвижимости в состав предприятия как имущественного комплекса:	данные отсутствуют		
Сведения о включении объекта недвижимости в состав единого недвижимого комплекса:	данные отсутствуют		
Виды разрешенного использования:	данные отсутствуют		



ПОЛНОЕ НАИМЕНОВАНИЕ ДОЛЖНОСТИ

ИНИЦИАЛЫ, ФАМИЛИЯ


Здание	
вид объекта недвижимости	
Лист № 2 раздела 1	Всего листов раздела 1: 2
Лист № 2 раздела 1	Всего разделов: 5
Всего листов выписки: 8	
26.01.2023г. № КУВИ-001/2023-17196907	
Кадастровый номер: 50:01:0050210:584	
Сведения о включении объекта недвижимости в реестр объектов культурного наследия:	данные отсутствуют
Сведения о кадастровом инженере:	
Статус записи об объекте недвижимости:	12531, изменением сведений о кадастровом номере земельного участка здания с кадастровым номером 50:01:0050210:584, 121-21, 2021-06-06
Общие отметки:	Сведения об объекте недвижимости имеют статус "актуальные, ранее учтенные"
Получатель выписки:	Сведения, необходимые для заполнения разделов: 6 - Сведения о частях объекта недвижимости; 8 - План расположения помещений, машино-места на этаже (плане этажа), отсутствуют.
	Суворова Маргарита Игоревна, действующий(ая) на основании документа "" КОМИТЕТ ПО УПРАВЛЕНИЮ ИМУЩЕСТВОМ АДМИНИСТРАЦИИ ТАЛДОМСКОГО ГОРОДСКОГО ОКРУГА МОСКОВСКОЙ ОБЛАСТИ

 ДОКУМЕНТ ПОДПИСАН ЭЛЕКТРОННОЙ ПОДПИСЬЮ Сертификат: 6457312740043383310920032819839306560 Владелец: ФЕДЕРАЛЬНАЯ СЛУЖБА ГОСУДАРСТВЕННОЙ РЕГИСТРАЦИИ, КАДАСТРА И КАРТОГРАФИИ Действителен с 17.03.2022 по 10.08.2023	
ПОЛНОЕ НАИМЕНОВАНИЕ ДОЛЖНОСТИ	
ИНИЦИАЛЫ, ФАМИЛИЯ	

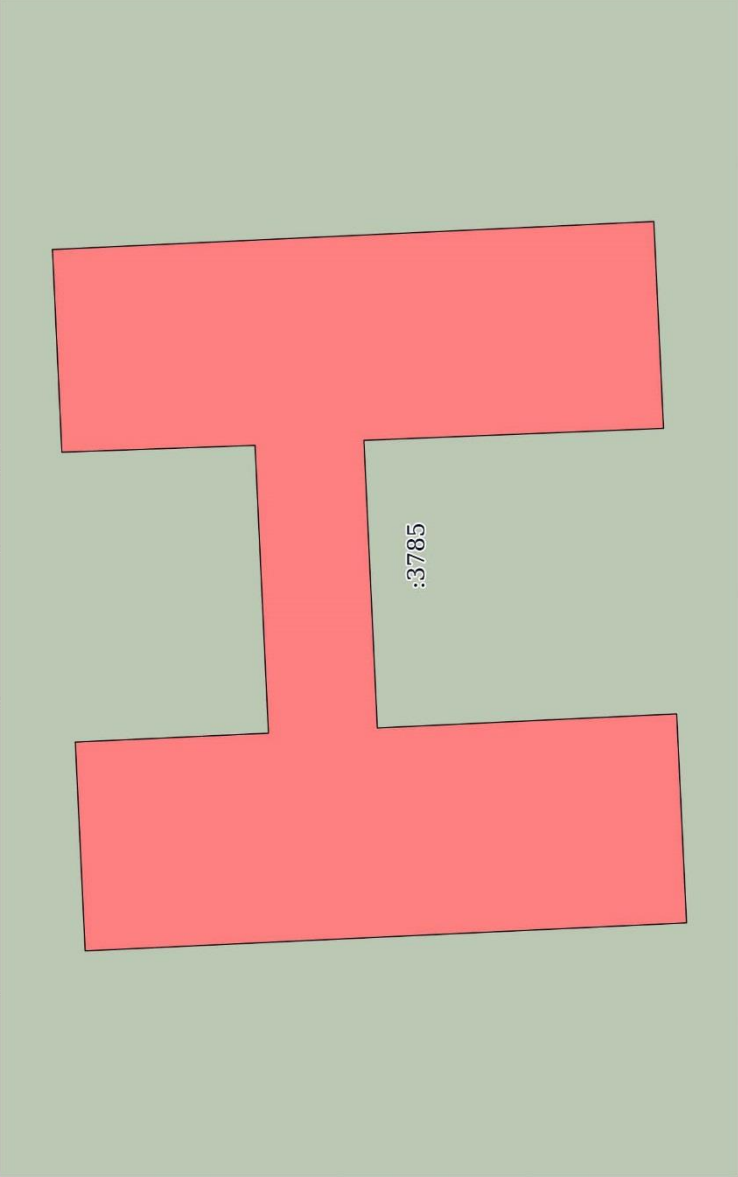
Выписка из Единого государственного реестра недвижимости об объекте недвижимости
Сведения о зарегистрированных правах


Значие	
вид объекта недвижимости	
Лист № 1 раздела 2	Всего листов раздела 2: 1
Всего разделов: 5	Всего листов выписки: 8
26.01.2023г. № КУВИ-001/2023-17196907	
Кадастровый номер: 50:01:0050210:584	

1	Правообладатель (правообладатели):	1.1	Талдомский городской округ Московской области
2	Вид, номер, дата и время государственной регистрации права:	2.1	Собственность 50-50-01/020/2011-205 03.10.2011 00:00:00
3	Сведения об осуществлении государственной регистрации сделки, права без необходимого в силу закона согласия третьего лица, органа:	3.1	данные отсутствуют
4	Ограничение прав и обременение объекта недвижимости:		не зарегистрировано
5	Договоры участия в долевом строительстве:		не зарегистрировано
6	Заявленные в судебном порядке права требования:		данные отсутствуют
7	Сведения о возращении в отношении зарегистрированного права:		данные отсутствуют
8	Сведения о наличии решения об изъятии объекта недвижимости для государственных и муниципальных нужд:		данные отсутствуют
9	Сведения о невозможности государственной регистрации без личного участия правообладателя или его законного представителя:		данные отсутствуют
10	Правопритязания и сведения о наличии поступивших, но не рассмотренных заявлений о проведении государственной регистрации права (перехода, прекращения права), ограничения права или обременения объекта недвижимости, сделки в отношении объекта недвижимости:		отсутствуют

ПОЛНОЕ НАИМЕНОВАНИЕ ДОЛЖНОСТИ	
 ДОКУМЕНТ ПОДПИСАН ЭЛЕКТРОННОЙ ПОДПИСЬЮ Сертификат: 64573127400433833109200328139839306560 Владелец: ФЕДЕРАЛЬНАЯ СЛУЖБА ГОСУДАРСТВЕННОЙ РЕГИСТРАЦИИ, КАДАСТРА И КАРТОГРАФИИ Действителен с 17.03.2022 по 10.08.2023	
	ИНИЦИАЛЫ, ФАМИЛИЯ

Выписка из Единого государственного реестра недвижимости об объекте недвижимости
Описание местоположения объекта недвижимости

Здание	
вид объекта недвижимости	
Лист № 1 раздела 5	Всего листов раздела 5: 1
Всего листов выписки: 8	Всего разделов: 5
26.01.2023г. № КУВИ-001/2023-17196907	
Кадастровый номер: 50:01:0050210:584	
Схема расположения объекта недвижимости (части объекта недвижимости) на земельном участке(ах)	
	
Масштаб 1:400	Условные обозначения:

 <p>ДОКУМЕНТ ПОДПИСАН ЭЛЕКТРОННОЙ ПОДПИСЬЮ Сертификат: 61573127.0004338331.09200328139839306360 Выдана: ФЕДЕРАЛЬНАЯ СЛУЖБА ГОСУДАРСТВЕННОЙ РЕГИСТРАЦИИ, КАДАСТРА И КАРТОГРАФИИ Действителен с 17.05.2022 по 10.08.2023</p>	
ПОЛНОЕ НАИМЕНОВАНИЕ ДОЛЖНОСТИ	
ИНИЦИАЛЫ, ФАМИЛИЯ	


Выписка из Единого государственного реестра недвижимости об объекте недвижимости
Описание местоположения объекта недвижимости

Здание	
вид объекта недвижимости	
Лист № 1 раздела 5.1	Всего листов раздела 5.1: 3
Всего листов выписки: 8	Всего разделов: 5
26.01.2023г. № КУВИ-001/2023-17196907	
Кадастровый номер: 50:01:0050210:584	

1. Сведения о координатах характерных точек контура объекта недвижимости

Номер точки	Координаты, м		Радиус, м	Средняя квадратическая погрешность определения координат характерных точек контура, м	Глубина, высота, м	
	X	Y			H1	H2
1	559398.13	2185013.88	4	5	6	7
1	559398.13	2185013.88	-	0.1	данные	данные
2	559398.74	2185026.77	-	0.1	отсутствуют	отсутствуют
2	559398.74	2185026.77	-	0.1	данные	данные
3	559386.82	2185027.32	-	0.1	отсутствуют	отсутствуют
3	559386.82	2185027.32	-	0.1	данные	данные
4	559387.65	2185045.08	-	0.1	отсутствуют	отсутствуют
4	559387.65	2185045.08	-	0.1	данные	данные
5	559399.57	2185044.66	-	0.1	отсутствуют	отсутствуют
5	559399.57	2185044.66	-	0.1	данные	данные
6	559400.15	2185057.17	-	0.1	отсутствуют	отсутствуют
6	559400.15	2185057.17	-	0.1	данные	данные
7	559363.04	2185058.9	-	0.1	отсутствуют	отсутствуют
7	559363.04	2185058.9	-	0.1	данные	данные
8	559362.44	2185046.13	-	0.1	отсутствуют	отсутствуют
8	559362.44	2185046.13	-	0.1	данные	данные
9	559380.93	2185045.39	-	0.1	отсутствуют	отсутствуют
9	559380.93	2185045.39	-	0.1	данные	данные
10	559380.1	2185027.64	-	0.1	отсутствуют	отсутствуют
10	559380.1	2185027.64	-	0.1	данные	данные
11	559361.63	2185028.51	-	0.1	отсутствуют	отсутствуют
11	559361.63	2185028.51	-	0.1	данные	данные
12	559361.02	2185015.61	-	0.1	отсутствуют	отсутствуют
12	559361.02	2185015.61	-	0.1	данные	данные


ПОЛНОЕ НАИМЕНОВАНИЕ ДОЛЖНОСТИ




ДОКУМЕНТ ПОДПИСАН
ЭЛЕКТРОННОЙ ПОДПИСЬЮ
Сертификат: 64573127400433833109200328139833906560
Владелец: ФЕДЕРАЛЬНАЯ СЛУЖБА ГОСУДАРСТВЕННОЙ
РЕГИСТРАЦИИ, КАДАСТРА И КАРТОГРАФИИ
Действителен с 17.03.2022 по 10.08.2023

ИНИЦИАЛЫ, ФАМИЛИЯ

Здание			
вид объекта недвижимости			
Лист № 2 раздела 5.1	Всего листов раздела 5.1: 3	Всего разделов: 5	Всего листов выписки: 8
26.01.2023г. № КУВИ-001/2023-17196907			
Кадастровый номер: 50:01:0050210:584			
1	559398.13	2185013.88	0.1
2. Сведения о предельных высоте и глубине конструктивных элементов объекта недвижимости			
Предельная глубина конструктивных элементов объекта недвижимости, м		данные отсутствуют	
Предельная высота конструктивных элементов объекта недвижимости, м		данные отсутствуют	

 ДОКУМЕНТ ПОДПИСАН ЭЛЕКТРОННОЙ ПОДПИСЬЮ Сертификат: 6457317740043383310920032819883906560 Владелец: ФЕДЕРАЛЬНАЯ СЛУЖБА ГОСУДАРСТВЕННОЙ РЕГИСТРАЦИИ, КАДАСТРА И КАРТОГРАФИИ Действителен с 17.03.2022 по 10.08.2023		инициалы, фамилия
ПОЛНОЕ НАИМЕНОВАНИЕ ДОЛЖНОСТИ		


Здание		Здание				
вид объекта недвижимости						
Лист № 3 раздела 5.1	Всего листов раздела 5.1: 3	Всего разделов: 5	Всего листов выписки: 8			
26.01.2023г. № КУВИ-001/2023-17196907						
Кадастровый номер: 50:01:0050210:584						
3. Сведения о характерных точках пересечения контура объекта недвижимости с контуром (контурами) иных зданий, сооружений, объектов незавершенного строительства						
Система координат 50.2						
Номера характерных точек контура	Координаты, м		Средняя квадратическая погрешность определения координат характерных точек контура, м	Глубина, высота, м	Кадастровые номера иных объектов недвижимости, с контурами которых пересекается контур данного объекта недвижимости	
	X	Y				Н1
1	2	3	4	5	6	7
данные отсутствуют	данные отсутствуют	данные отсутствуют	данные отсутствуют	данные отсутствуют	данные отсутствуют	данные отсутствуют

ПОЛНОЕ НАИМЕНОВАНИЕ ДОЛЖНОСТИ		 ДОКУМЕНТ ПОДПИСАН ЭЛЕКТРОННОЙ ПОДПИСЬЮ Сертификат: 6457312740043383310920032819833906560 Владелец: ФЕДЕРАЛЬНАЯ СЛУЖБА ГОСУДАРСТВЕННОЙ РЕГИСТРАЦИИ, КАДАСТРА И КАРТОГРАФИИ Действителен с 17.03.2022 по 10.08.2023		ИНИЦИАЛЫ, ФАМИЛИЯ	

Выписка из Единого государственного реестра недвижимости об объекте недвижимости
Перечень помещений, машино-мест, расположенных в здании, сооружении

Здание	
вид объекта недвижимости	
Лист № 1 раздела 7	Всего листов раздела 7: 1
Всего листов выписки: 8	
26.01.2023г. № КУВИ-001/2023-17196907	
Кадастровый номер: 50:01:0050210:584	

N п/п	Кадастровый номер помещения, машино-места	Номер этажа (этажей)	Обозначение (номер) помещения, машино-места на поэтажном плане	Назначение помещения	Вид разрешенного использования	Площадь, м2
1	50:01:0050210:1793	-99	1	Нежилое помещение	данные отсутствуют	903.4
2	50:01:0050210:1794	01	1	Нежилое помещение	данные отсутствуют	868.8
3	50:01:0050210:1795	02	1	Нежилое помещение	данные отсутствуют	825

 <p>ДОКУМЕНТ ПОДПИСАН ЭЛЕКТРОННОЙ ПОДПИСЬЮ Сертификат: 6457317740043383310920032819839306560 Владелец: ФЕДЕРАЛЬНАЯ СЛУЖБА ГОСУДАРСТВЕННОЙ РЕГИСТРАЦИИ, КАДАСТРА И КАРТОГРАФИИ Действителен с 17.03.2022 по 10.08.2023</p>	
ПОЛНОЕ НАИМЕНОВАНИЕ ДОЛЖНОСТИ	
ИНИЦИАЛЫ, ФАМИЛИЯ	

КОПИЯ

Российская Федерация
Московская область

Государственное унитарное предприятие Московской области

"Московское областное бюро технической инвентаризации"

Талдомский филиал

(наименование организации, осуществляющей техническую инвентаризацию)

ТЕХНИЧЕСКИЙ ПАСПОРТ

здание начальной школы

(наименование объекта недвижимости)

Адрес (местоположение) объекта недвижимости

Область, республика, край *Московская область*

Район *Талдомский район*

Округ

Город (др. поселение) *п. Запрудня*

по улице (пер.) *улица Карла Маркса*

№ *Дом 10 Корпус 3*

Описание местоположения
(при отсутствии адреса)

		Литера
Инвентарный номер	302:086-468	Б,б
Условный номер		
Кадастровый номер		

Паспорт составлен по состоянию на

14 июля 2009 г.

дата обследования объекта в натуре

Согласовано	
МОУ Запрудненская средняя общеобразовательная школа	
Представитель (должность) (Ф.И.О)	Подпись, печать
Директор школы <i>Рязанцева Ю.В.</i>	

Наименование организации, осуществляющей составление технического паспорта	
Государственное унитарное предприятие Московской области "Московское областное бюро технической инвентаризации" Талдомский филиал	
Руководитель (Ф.И.О)	Подпись, печать
Директор филиала <i>Малахов Т.В.</i>	

6155074

2. Описание (состав) технического паспорта

№ п.п.	Наименование раздела, прилагаемых документов	№№ листов
1	1. Титульный лист	1
2	2. Описание (состав) технического паспорта	2
3	3. Общие сведения	3
4	4. Состав объекта	4
5	5. Ситуационный план М 1:500	5
6	7. Планы этажей здания М 1:200	6, 7, 8
7	8. Экспликация к плану этажей здания	9, 10
8	9. Сведения о правообладателях объекта на дату обследования	11

3. Общие сведения о здании

Наименование здание начальной школы

Год завершения строительства 1 977

Год ввода в эксплуатацию ---

Материал стен кирпичные

Количество надземных этажей 2 Количество подземных этажей 1

Строительный объем 9507 куб.м

Общая площадь здания по внутреннему обмеру 2 597,2 кв.м

Площадь застройки 1189,6 кв.м

Кадастровый номер земельного участка (участков), в пределах которого расположено здание _____

3.1. Стоимость

Полная балансовая стоимость (для юридических лиц) _____ руб.

Инвентаризационная стоимость на дату составления паспорта (для физических лиц) --- руб.

3.2. Ранее присвоенные (справочно):

Адрес	<i>Талдомский район, п. Запрудня, улица Карла Маркса, д. 13/3</i>
Кадастровый номер	
Инвентарный номер	438
Литера	

3.3. Сведения об ограничениях (обременениях)

Сведений не имеется

3.4. Примечание

Сведения об арестах и запрещениях до 26.05.1997г. отсутствуют.
Изменение общей площади жилого помещения связано с перепланировкой помещений.
Ранее был присвоен инв. № 468. На основании приказа МОБТИ №41 от 10.03.2006 года инв. №
изменился на № 302:086-468
На основании постановления Главы Талдомского района Московской области № 923 от 28.07.1998г.
изменить наименование объекта: здание детского сада "Сказка" на здание начальной школы.

Состав объекта

№ п/п	Литера	Наименование здания и сооружения	Год постройки	Балансовая стоимость по состоянию на 14.07.2009 г. (руб)
1	2	3	4	5
1	Б	основное строение	1977	
2	б	пристройка	1977	
3		подвал	1977	
4	Г	сарай		
5	1	забор		


Ситуац

участок дома

60.60

43.00

1



4,15

1,45

2,23
5,50

4,12 1,40 1,40 4,12

Б

37,30

18,04

5,20 6

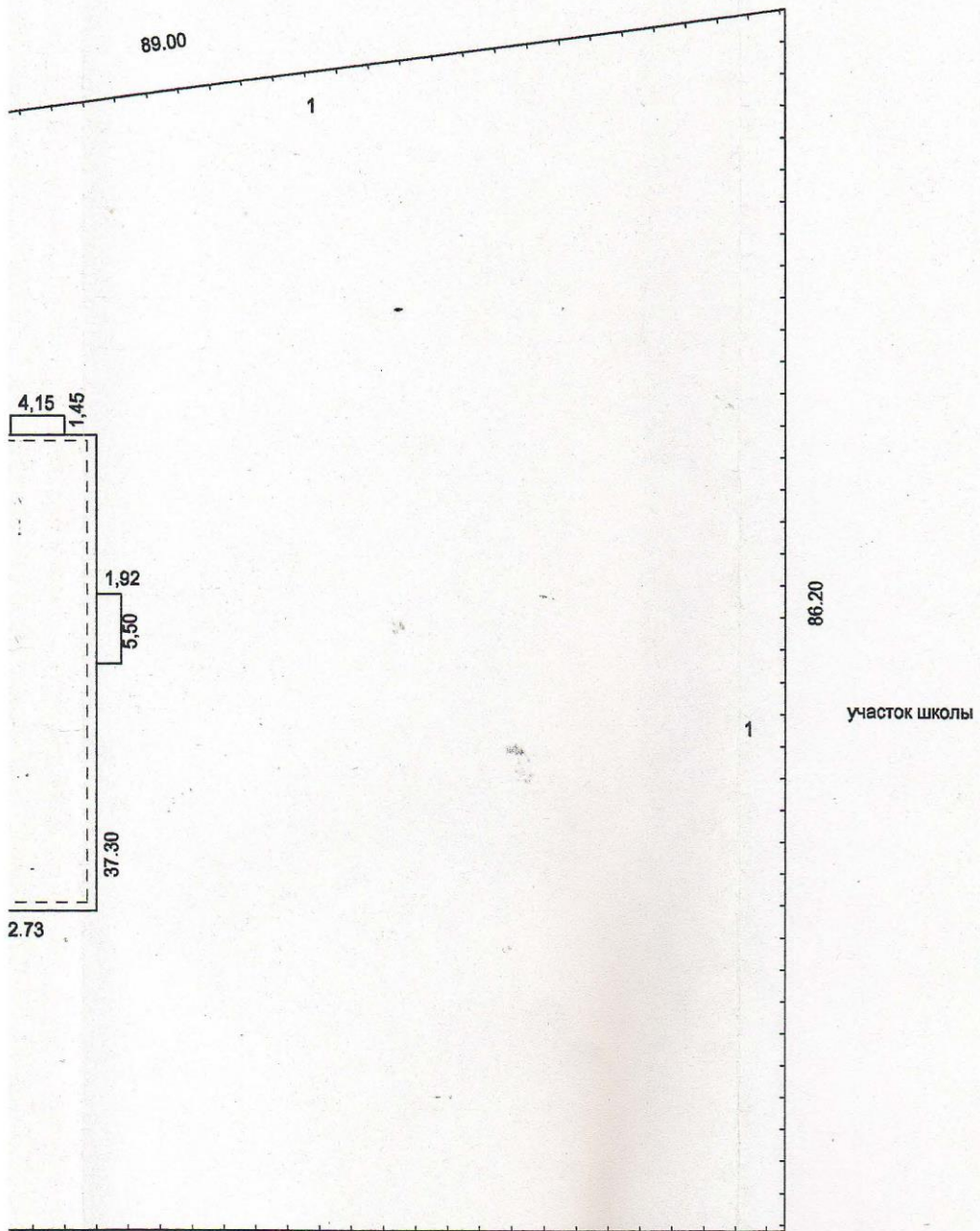
2,60

12,73

1

1

Ситуационный план

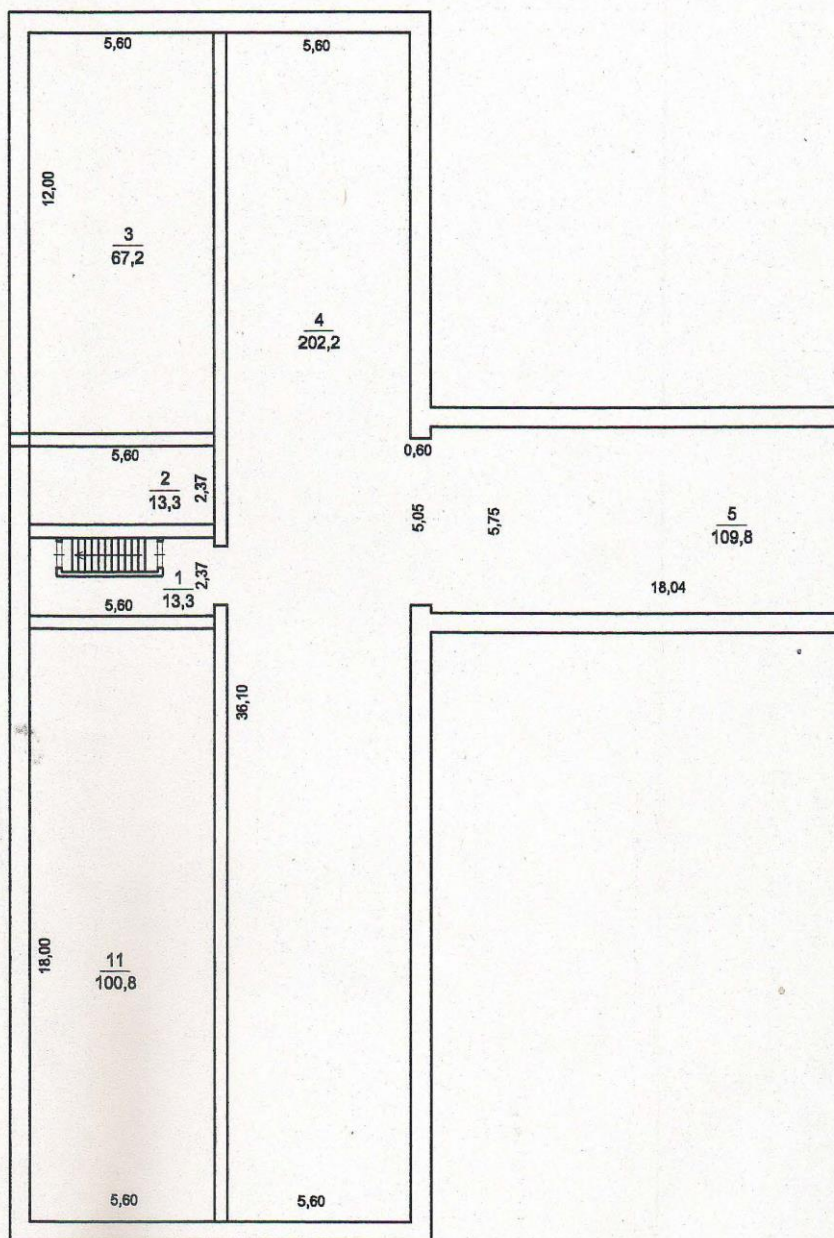


жа

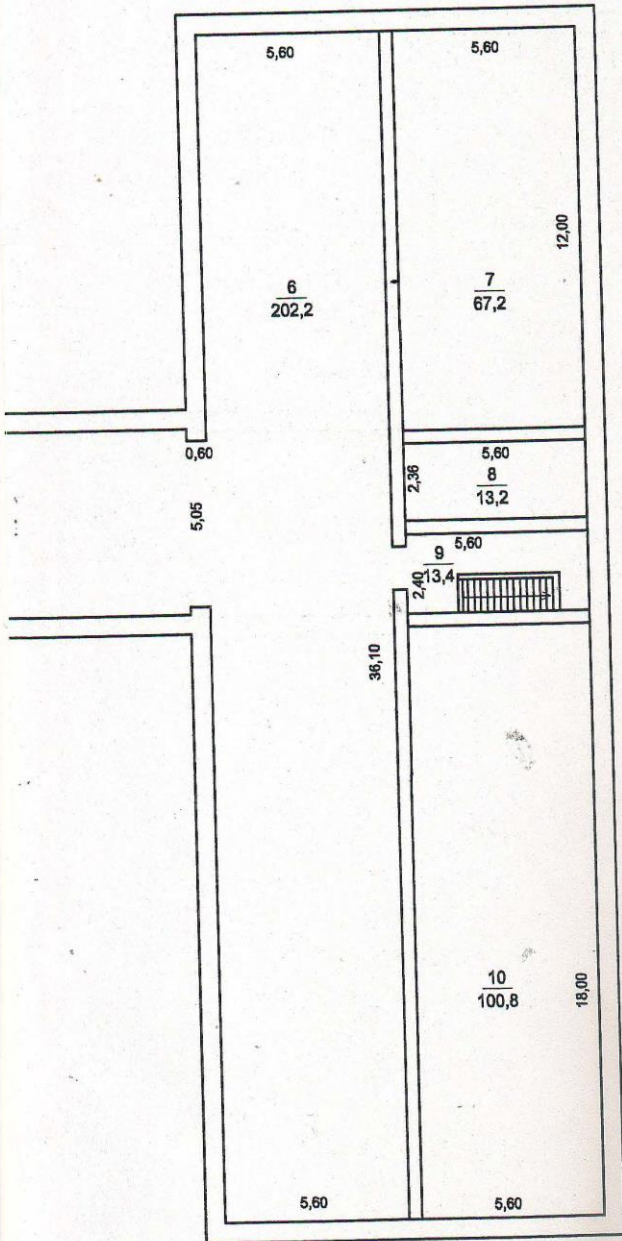
Талдомский филиал ГУП МО "МОБТИ"			
Ситуационный план объекта			
Руководитель (уполномоченное лицо)	Ф.И.О.	Дата	Московская область Талдомский район п. Запрудня улица Карла Маркса дом 10, корпус 3
		14.07.2009	
		Подпись	Лист <u>1</u>
		<i>[Handwritten Signature]</i>	Листов <u>1</u>
			Масштаб 1:500

Поэтаж

ПОДВАЛ



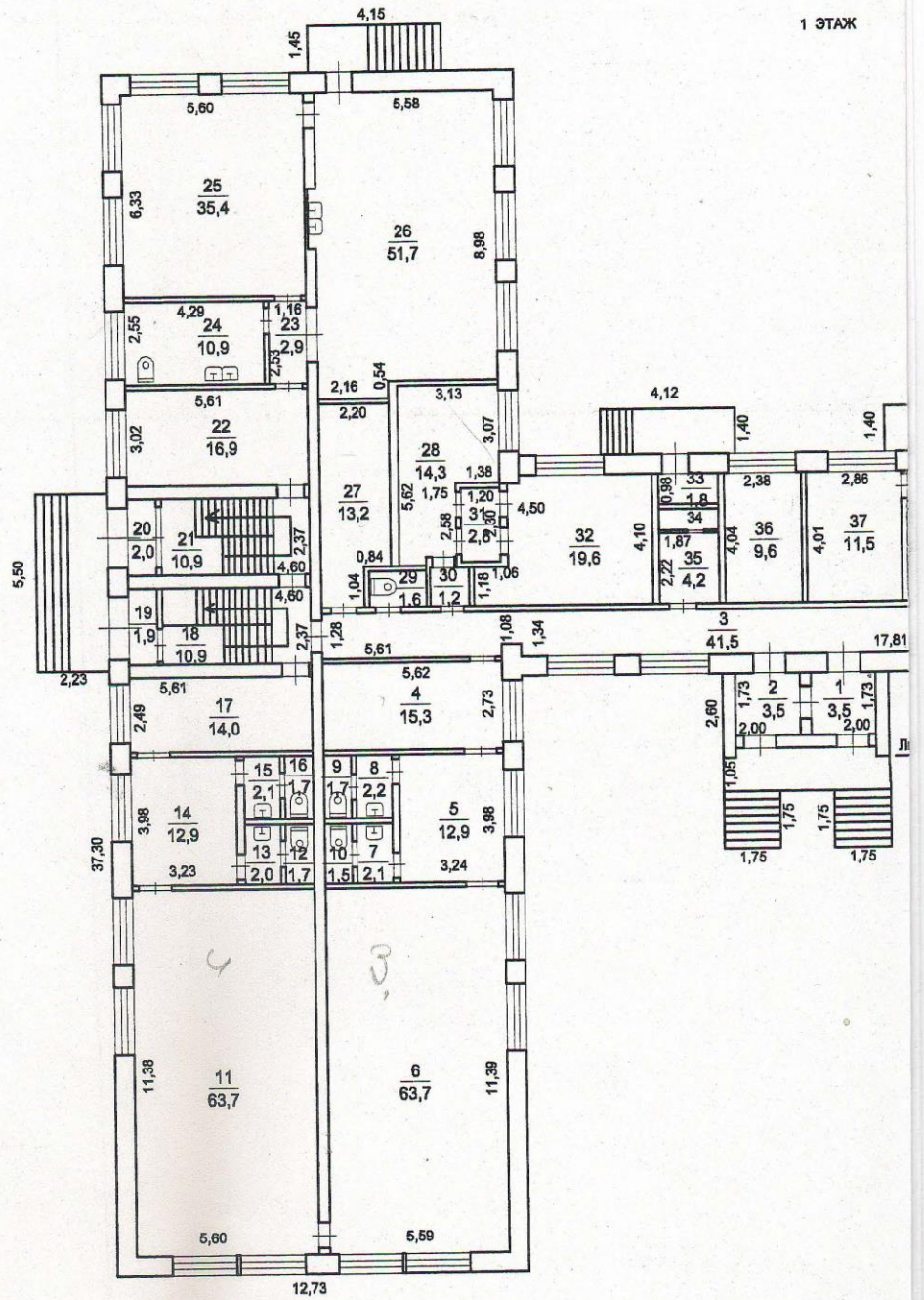
ный план



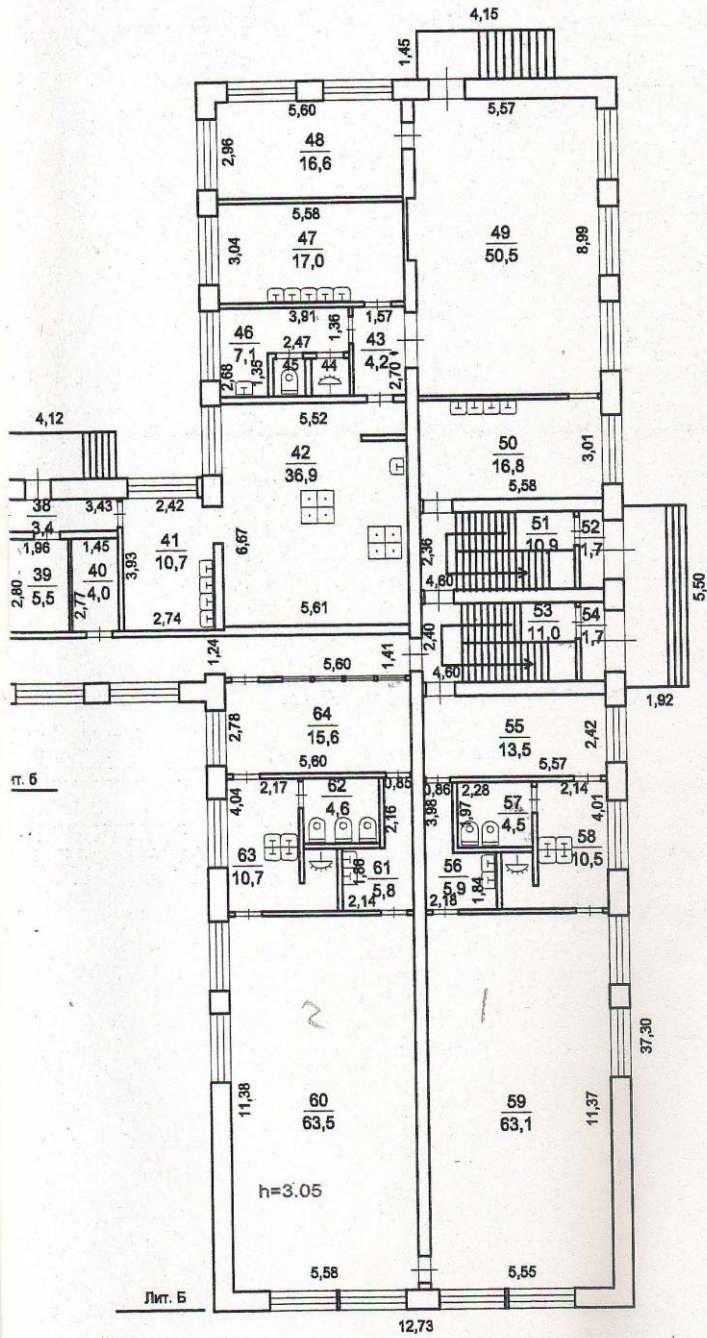
Талдомский филиал ГУП МО "МОБТИ"				
Поэтажный план объекта				
Руководитель	Ф.И.О.	Дата	Московская область Талдомский район п. Запрудня улица Карла Маркса дом 10, корпус 3	Лист <u>1</u>
		14.06/2009 Подпись		Листов <u>3</u>
				Масштаб 1:200

Поэтаж

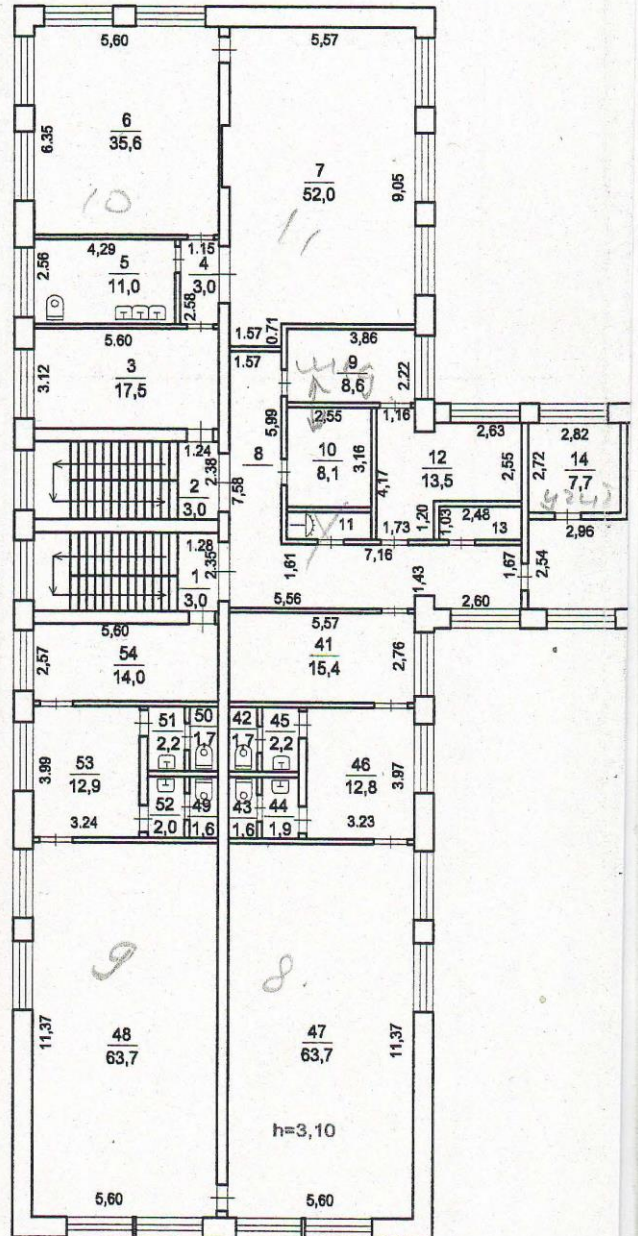
1 ЭТАЖ



ПЛАНИРОВОЧНЫЙ ПЛАН

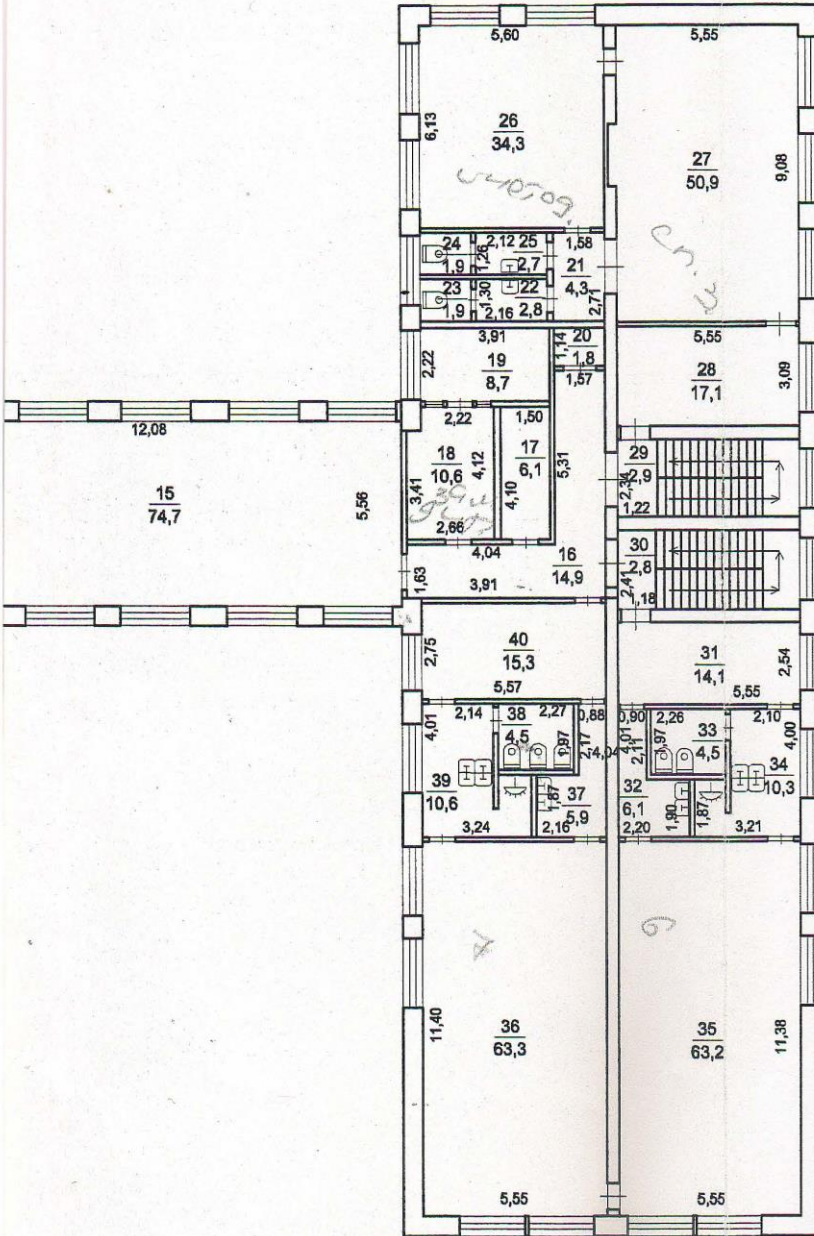


Талдомский филиал ГУП МО "МОБТИ"			
Поэтажный план объекта			
Руководитель	Ф.И.О.	Дата	Московская область Талдомский район п. Запрудня улица Карла Маркса дом 10, корпус 3
		14.06.2009 Подпись	



ый план

2 ЭТАЖ



Талдомский филиал ГУП МО "МОБТИ"

Поэтажный план объекта

Руководитель	Ф.И.О.	Дата	Московская область Талдомский район п. Запрудня улица Карла Маркса дом 10, корпус 3	Лист <u>3</u>
		14.06.2009		Листов <u>3</u>
		Подпись		Масштаб 1:200

8. Экспликация к плану этажей здания



№ и литера на плане	Этаж	№ помещения	№ на плане	Назначение частей помещений	Общая площадь (кв.м)	Высота (м)	Примечание
1	2	3	4	5	6	7	8
Б	подвальный	1	1	вспомогательная	13,3		
Б	ый		2	вспомогательная	13,3		
Б			3	вспомогательная	67,2		
Б			4	вспомогательная	202,2		
Б			5	вспомогательная	109,8		
Б			6	вспомогательная	202,2		
Б			7	вспомогательная	67,2		
Б			8	вспомогательная	13,2		
Б			9	вспомогательная	13,4		
Б			10	вспомогательная	100,8		
Б			11	вспомогательная	100,8		
б	1	1	1	вспомогательная	3,5		
б			2	вспомогательная	3,5		
Б			3	вспомогательная	41,5		
Б			4	основная	15,3		
Б			5	вспомогательная	12,9		
Б			6	основная	63,7		
Б			7	вспомогательная	2,1		
Б			8	вспомогательная	2,2		
Б			9	вспомогательная	1,7		
Б			10	вспомогательная	1,5		
Б			11	основная	63,7		
Б			12	вспомогательная	1,7		
Б			13	вспомогательная	2,0		
Б			14	вспомогательная	12,9		
Б			15	вспомогательная	2,1		
Б			16	вспомогательная	1,7		
Б			17	основная	14,0		
Б			18	вспомогательная	10,9		
Б			19	вспомогательная	1,9		
Б			20	вспомогательная	2,0		
Б			21	вспомогательная	10,9		
Б			22	основная	16,9		
Б			23	вспомогательная	2,9		
Б			24	вспомогательная	10,9		
Б			25	основная	35,4		
Б			26	основная	51,7		
Б			27	основная	13,2		
Б			28	основная	14,3		
Б			29	вспомогательная	1,6		
Б			30	вспомогательная	1,2		
Б			31	основная	2,8		
Б			32	основная	19,6		
Б			33	вспомогательная	1,8		
Б			34	вспомогательная	1,4		
Б			35	основная	4,2		
Б			36	основная	9,6		
Б			37	основная	11,5		
Б			38	вспомогательная	3,4		
Б			39	основная	5,5		
Б			40	основная	4,0		
Б			41	основная	10,7		
Б			42	основная	36,9		
Б			43	вспомогательная	4,2		
Б			44	вспомогательная	1,3		
Б			45	вспомогательная	1,1		
Б			46	вспомогательная	7,1		
Б			47	основная	17,0		
Б			48	основная	16,6		
Б			49	основная	50,5	3,05	
Б			50	основная	16,8		

1	2	3	4	5	6	7	8
Б	1	1	51	вспомогательная	10,9		
Б			52	вспомогательная	1,7		
Б			53	вспомогательная	11,0		
Б			54	вспомогательная	1,7		
Б			55	основная	13,5		
Б			56	вспомогательная	5,9		
Б			57	вспомогательная	4,5		
Б			58	вспомогательная	10,5		
Б			59	основная	63,1		
Б			60	основная	63,5	3,05	
Б			61	вспомогательная	5,8		
Б			62	вспомогательная	4,6		
Б			63	вспомогательная	10,7		
Б			64	основная	15,6		
Б	2	1	1	вспомогательная	3,0		
Б			2	вспомогательная	3,0		
Б			3	основная	17,5		
Б			4	вспомогательная	3,0		
Б			5	вспомогательная	11,0		
Б			6	основная	35,6		
Б			7	основная	52,0		
Б			8	вспомогательная	23,5		
Б			9	основная	8,6		
Б			10	основная	8,1		
Б			11	вспомогательная	2,1		
Б			12	основная	13,5		
Б			13	основная	2,6		
Б			14	основная	7,7		
Б			15	основная	74,7		
Б			16	вспомогательная	14,9		
Б			17	основная	6,1		
Б			18	основная	10,6		
Б			19	основная	8,7		
Б			20	вспомогательная	1,8		
Б			21	вспомогательная	4,3		
Б			22	вспомогательная	2,8		
Б			23	вспомогательная	1,9		
Б			24	вспомогательная	1,9		
Б			25	вспомогательная	2,7		
Б			26	основная	34,3		
Б			27	основная	50,9		
Б			28	основная	17,1		
Б			29	вспомогательная	2,9		
Б			30	вспомогательная	2,8		
Б			31	основная	14,1		
Б			32	вспомогательная	6,1		
Б			33	вспомогательная	4,5		
Б			34	вспомогательная	10,3		
Б			35	основная	63,2		
Б			36	основная	63,3		
Б			37	вспомогательная	5,9		
Б			38	вспомогательная	4,5		
Б			39	вспомогательная	10,6		
Б			40	основная	15,3		
Б			41	основная	15,4		
Б			42	вспомогательная	1,7		
Б			43	вспомогательная	1,6		
Б			44	вспомогательная	1,9		
Б			45	вспомогательная	2,2		
Б			46	вспомогательная	12,8		
Б			47	основная	63,5	3,10	
Б			48	основная	63,7		
Б			49	вспомогательная	1,6		
Б			50	вспомогательная	1,7		
Б			51	вспомогательная	2,2		
Б			52	вспомогательная	2,0		
Б			53	вспомогательная	12,9		
Б			54	основная	14,4		
<i>Всего:</i>					2597,2		

9. Сведения о правообладателях объекта на дату обследования

Субъект права: для физических лиц - фамилия, имя, отчество, паспортные данные; для юридических лиц - наименование в соответствии с уставом	Вид права	Правоустанавливающие, правоудостоверяющие документы	Доля
1	2	3	4
Детский сад №22 Сказка	оперативное управление	Постановление Главы администрации Талдомского района №703 от 11.10.1996г. Регистрационное удостоверение №396 от 15.04.1997г.	

Технический паспорт

Выполнил		Проверил	
Ф.И.О.	Подпись	Ф.И.О.	Подпись
Шаханова Н.Е.		Попова Н. П.	



Пронумеровано
и прошито

листов

" 22 " 2009г.

подпись

[Handwritten signature]

[Handwritten initials]

Филиал публично-правовой компании "Роскадастр" по Московской области
полное наименование органа регистрации прав

Выписка из Единого государственного реестра недвижимости об объекте недвижимости

Сведения о характеристиках объекта недвижимости


На основании запроса от 26.01.2023, поступившего на рассмотрение 26.01.2023, сообщаем, что согласно записям Единого государственного реестра недвижимости:

Раздел 1 Лист 1			
Земельный участок			
вид объекта недвижимости			
Лист № 1 раздела 1	Всего листов раздела 1: 3	Всего разделов: 8	Всего листов выписки: 14
26.01.2023г. № КУВИ-001/2023-17199770			
Кадастровый номер: 50:01:0050210:3785			
Номер кадастрового квартала: 50:01:0050210			
Дата присвоения кадастрового номера: 24.12.2014			


Ранее присвоенный государственный учетный номер:	данные отсутствуют
Местоположение:	Московская область, Талдомский район, п. Запрудня, ул. К. Маркса, д. 10, корп. 3
Площадь:	7800 +/- 31
Кадастровая стоимость, руб.:	8609562
Кадастровые номера расположенных в пределах земельного участка объектов недвижимости:	50:01:0050210:584
Кадастровые номера объектов недвижимости, из которых образован объект недвижимости:	данные отсутствуют
Кадастровые номера образованных объектов недвижимости:	данные отсутствуют
Категория земель:	Земли населенных пунктов
Виды разрешенного использования:	Бытовое обслуживание
Сведения о кадастровом инженере:	данные отсутствуют
Сведения о лесах, водных объектах и об иных природных объектах, расположенных в пределах земельного участка:	данные отсутствуют
Сведения о том, что земельный участок полностью расположен в границах зоны с особыми условиями использования территории, территории объекта культурного наследия, публичного сервитута:	данные отсутствуют
Сведения о том, что земельный участок расположен в границах особой экономической зоны, территории опережающего социально-экономического развития, зоны территориального развития в Российской Федерации, игорной зоны:	данные отсутствуют

 <p>ДОКУМЕНТ ПОДПИСАН ЭЛЕКТРОННОЙ ПОДПИСЬЮ Сертификат: 6457512740043383310920032813983906360 Выдчен: ФЕДЕРАЛЬНАЯ СЛУЖБА ГОСУДАРСТВЕННОЙ РЕГИСТРАЦИИ, КАДАСТРА И КАРТОГРАФИИ Действителен с 17.05.2022 по 10.08.2023</p>	<p>ПОЛНОЕ НАИМЕНОВАНИЕ ДОЛЖНОСТИ</p> <p>ИНИЦИАЛЫ, ФАМИЛИЯ</p>
---	---

Земельный участок	
вид объекта недвижимости	
Лист № 2 раздела 1	Всего листов раздела 1: 3
Всего разделов: 8	
Всего листов выписки: 14	
26.01.2023г. № КУВИ-001/2023-17199770	
Кадастровый номер: 50:01:0050210:3785	
Сведения о том, что земельный участок расположен в границах особо охраняемой природной территории, охотничьих угодий, лесничества:	данные отсутствуют
Сведения о результатах проведения государственного земельного надзора:	данные отсутствуют
Сведения о расположении земельного участка в границах территории, в отношении которой утвержден проект межевания территории:	данные отсутствуют
Условный номер земельного участка:	данные отсутствуют
Сведения о принятии акта и (или) заключении договора, предусматривающих предоставление в соответствии с земельным законодательством исполнительным органом государственной власти или органом местного самоуправления, находящегося в государственной или муниципальной собственности земельного участка для строительства наемного дома социального использования или наемного дома коммерческого использования:	данные отсутствуют
Сведения о том, что земельный участок или земельные участки образованы на основании решения об изъятии земельного участка и (или) расположенного на нем объекта недвижимости для государственных или муниципальных нужд:	данные отсутствуют
Сведения о том, что земельный участок образован из земель или земельного участка, государственная собственность на которые не разграничена:	данные отсутствуют
Сведения о наличии земельного спора о местоположении границ земельных участков:	данные отсутствуют
Статус записи об объекте недвижимости:	Сведения об объекте недвижимости имеют статус "актуальные"
Особые отметки:	Сведения об ограничениях права на объект недвижимости, обременениях данного объекта, не зарегистрированных в реестре прав, ограничений прав и обременений недвижимого имущества: вид ограничения (обременения): ограничения прав на земельный участок, предусмотренные статьей 56 Земельного кодекса Российской Федерации; срок действия: с 06.10.2020; реквизиты документа-основания: документ, содержащий описание объекта от 27.08.2020; zoneToGKN_f7fab493-9add-404a-99bc-2988e23bebc7.zip от 10.09.2020 № PVD-0145/2020-9964; распоряжение "Об утверждении границ охранных зон газораспределительных сетей, расположенных в

 ДОКУМЕНТ ПОДПИСАН ЭЛЕКТРОННОЙ ПОДПИСЬЮ Сертификат: 64573127400433833109200328139833906560 Владелец: ФЕДЕРАЛЬНАЯ СЛУЖБА ГОСУДАРСТВЕННОЙ РЕГИСТРАЦИИ, КАДАСТРА И КАРТОГРАФИИ Действителен с 17.03.2022 по 10.08.2023	
ПОЛНОЕ НАИМЕНОВАНИЕ ДОЛЖНОСТИ	
ИНИЦИАЛЫ, ФАМИЛИЯ	


Земельный участок	
вид объекта недвижимости	
Лист № 3 раздела 1	Всего листов раздела 1: 3
Всего листов выписки: 14	
26.01.2023г. № КУВИ-001/2023-17199770	
Кадастровый номер: 50:01:0050210:3785	
<p>Московской области" от 27.08.2020 № 115-РМ выдан: Министерство экологии и природопользования Московской области. вид ограничения (обременения): ограничения прав на земельный участок, предусмотренные статьей 56 Земельного кодекса Российской Федерации; срок действия: с 11.11.2020; реквизиты документа-основания: zoneToСКН_b60e2ef0-8741-4618-82af-75e417aca0b3.zip от 22.10.2020 № РВД-0145/2020-14102-1; документ, содержащий описание объекта от 05.10.2020; постановление об установлении публичного сервитута в целях размещения объекта газового хозяйства - Газораспределительная сеть р.п. Запрудня, кадастровый номер 50:01:0000000:10612 от 01.10.2020 № 1426 выдан: Администрация Тагломского городского округа МО.</p>	
<p>Получатель выписки: Суворова Маргарита Игоревна, действующий(ая) на основании документа "" КОМИТЕТ ПО УПРАВЛЕНИЮ ИМУЩЕСТВОМ АДМИНИСТРАЦИИ ТАГЛОМСКОГО ГОРОДСКОГО ОКРУГА МОСКОВСКОЙ ОБЛАСТИ</p>	

 <p>ДОКУМЕНТ ПОДПИСАН ЭЛЕКТРОННОЙ ПОДПИСЬЮ Сертификат: 6457317740043383310920032819839306560 Владелец: ФЕДЕРАЛЬНАЯ СЛУЖБА ГОСУДАРСТВЕННОЙ РЕГИСТРАЦИИ, КАДАСТРА И КАРТОГРАФИИ Действителен с 17.03.2002 по 10.08.2023</p>	
ПОЛНОЕ НАИМЕНОВАНИЕ ДОЛЖНОСТИ	
ИНИЦИАЛЫ, ФАМИЛИЯ	


Выписка из Единого государственного реестра недвижимости об объекте недвижимости
Сведения о зарегистрированных правах

Земельный участок	
вид объекта недвижимости	
Лист № 1 раздела 2	Всего листов раздела 2: 2
Всего разделов: 8	Всего листов выписки: 14
26.01.2023г. № КУВИ-001/2023-17199770	
Кадастровый номер: 50:01:0050210:3785	

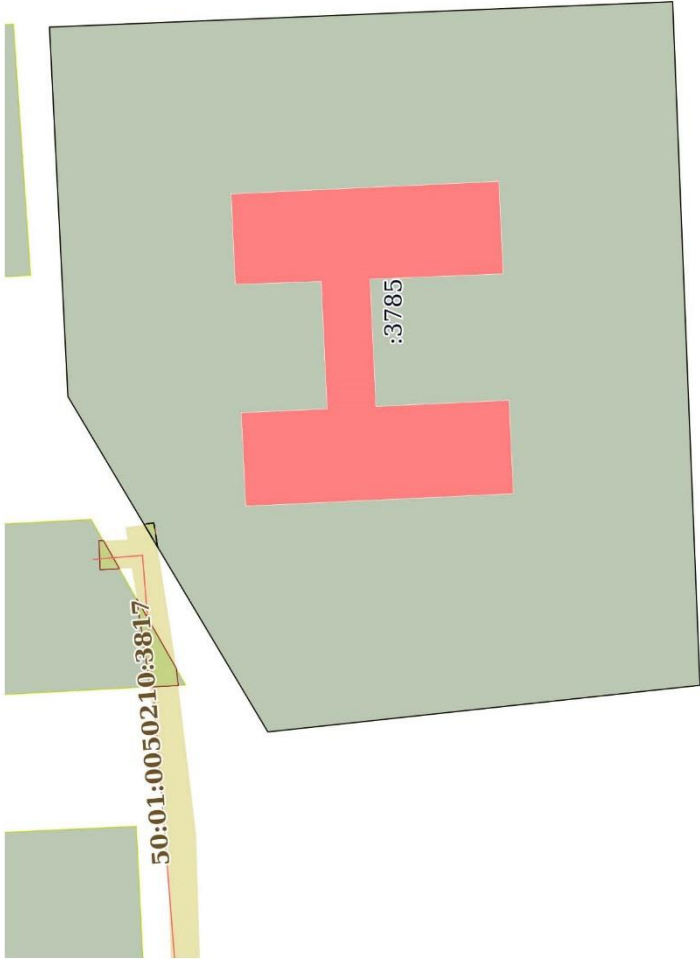
1	Правообладатель (правообладатели):	1.1	Талдомский городской округ, Московской области
2	Вид, номер, дата и время государственной регистрации права:	2.1	Собственность 50:01:0050210:3785-50/153/2021-1 29.04.2021 14:30:00
3	Сведения об осуществлении государственной регистрации сделки, права без необходимого в силу закона согласия третьего лица, органа:	3.1	данные отсутствуют
4	Ограничение прав и обременение объекта недвижимости:		не зарегистрировано
5	Договоры участия в долевом строительстве:		не зарегистрировано
6	Заявленные в судебном порядке права требования:		данные отсутствуют
7	Сведения о возращении в отношении зарегистрированного права:		данные отсутствуют
8	Сведения о наличии решения об изъятии объекта недвижимости для государственных и муниципальных нужд:		данные отсутствуют
9	Сведения о невозможности государственной регистрации без личного участия правообладателя или его законного представителя:		данные отсутствуют
10	Правопритязания и сведения о наличии поступивших, но не рассмотренных заявлений о проведении государственной регистрации права (перехода, прекращения права), ограничения права или обременения объекта недвижимости, сделки в отношении объекта недвижимости:		отсутствуют


 ДОКУМЕНТ ПОДПИСАН ЭЛЕКТРОННОЙ ПОДПИСЬЮ Сертификат: 64573127400433833109200328139839306560 Владелец: ФЕДЕРАЛЬНАЯ СЛУЖБА ГОСУДАРСТВЕННОЙ РЕГИСТРАЦИИ, КАДАСТРА И КАРТОГРАФИИ Действителен с 17.03.2022 по 10.08.2023	ПОЛНОЕ НАИМЕНОВАНИЕ ДОЛЖНОСТИ ИНИЦИАЛЫ, ФАМИЛИЯ
--	--

Земельный участок			
вид объекта недвижимости			
Лист № 2 раздела 2	Всего листов раздела 2: 2	Всего разделов: 8	Всего листов выписки: 14
26.01.2023г. № КУВИ-001/2023-17199770			
Кадастровый номер: 50:01:0050210:3785			
11	Сведения о невозможности государственной регистрации перехода, прекращения, ограничения права на земельный участок из земель сельскохозяйственного назначения: данные отсутствуют		

ПОЛНОЕ НАИМЕНОВАНИЕ ДОЛЖНОСТИ		 ДОКУМЕНТ ПОДПИСАН ЭЛЕКТРОННОЙ ПОДПИСЬЮ Сертификат: 6457512740043383310920032819883906560 Владелец: ФЕДЕРАЛЬНАЯ СЛУЖБА ГОСУДАРСТВЕННОЙ РЕГИСТРАЦИИ, КАДАСТРА И КАРТОГРАФИИ Действителен с 17.03.2022 по 10.08.2023	
		ИНИЦИАЛЫ, ФАМИЛИЯ	

Выписка из Единого государственного реестра недвижимости об объекте недвижимости
 Описание местоположения земельного участка


Земельный участок			
вид объекта недвижимости			
Лист № 1 раздела 3	Всего листов раздела 3: 1	Всего разделов: 8	Всего листов выписки: 14
26.01.2023г. № КУВИ-001/2023-17199770			
Кадастровый номер: 50:01:0050210:3785			
План (чертеж, схема) земельного участка			
			
Масштаб 1:900			
Условные обозначения:			

		ДОКУМЕНТ ПОДПИСАН ЭЛЕКТРОННОЙ ПОДПИСЬЮ	
Сертификат: 6157312700043833109200328139839306360		Инициалы, фамилия	
Выдана: ФЕДЕРАЛЬНАЯ СЛУЖБА ГОСУДАРСТВЕННОЙ РЕГИСТРАЦИИ, КАДАСТРА И КАРТОГРАФИИ			
Действителен с 17.05.2022 по 10.08.2023			
ПОЛНОЕ НАИМЕНОВАНИЕ ДОЛЖНОСТИ			

Выписка из Единого государственного реестра недвижимости об объекте недвижимости
Описание местоположения земельного участка

Земельный участок	
вид объекта недвижимости	
Лист № 1 раздела 3.1	Всего листов раздела 3.1: 1
Всего разделов: 8	
Всего листов выписки: 14	
26.01.2023г. № КУВИ-001/2023-17199770	
Кадастровый номер: 50:01:0050210:3785	

Описание местоположения границ земельного участка							
№ п/п	Номер точки		Дирекционный угол	Горизонтальное проложение, м	Описание закрепления на местности	Кадастровые номера смежных участков	Сведения об адресах правообладателей смежных земельных участков
	начальная	конечная					
1	2	3	4	5	6	7	8
1	1.1.1	1.1.2	59°12,4'	54,22	данные отсутствуют	данные отсутствуют	данные отсутствуют
2	1.1.2	1.1.3	87°8,6'	51,36	данные отсутствуют	данные отсутствуют	данные отсутствуют
3	1.1.3	1.1.4	177°40,2'	86,59	данные отсутствуют	данные отсутствуют	данные отсутствуют
4	1.1.4	1.1.5	267°42,4'	95,0	данные отсутствуют	данные отсутствуют	данные отсутствуют
5	1.1.5	1.1.1	353°50,2'	60,35	данные отсутствуют	данные отсутствуют	данные отсутствуют

 <p>ДОКУМЕНТ ПОДПИСАН ЭЛЕКТРОННОЙ ПОДПИСЬЮ Сертификат: 6457312740043383310920032819883906560 Владелец: ФЕДЕРАЛЬНАЯ СЛУЖБА ГОСУДАРСТВЕННОЙ РЕГИСТРАЦИИ, КАДАСТРА И КАРТОГРАФИИ Действителен с 17.03.2022 по 10.08.2023</p>	
ПОЛНОЕ НАИМЕНОВАНИЕ ДОЛЖНОСТИ	
ИНИЦИАЛЫ, ФАМИЛИЯ	


Выписка из Единого государственного реестра недвижимости об объекте недвижимости
 Описание местоположения земельного участка

Земельный участок	
вид объекта недвижимости	
Лист № 1 раздела 3.2	Всего листов раздела 3.2: 1
Всего разделов: 8	
Всего листов выписки: 14	
26.01.2023г. № КУВИ-001/2023-17199770	
Кадастровый номер: 50:01:0050210:3785	

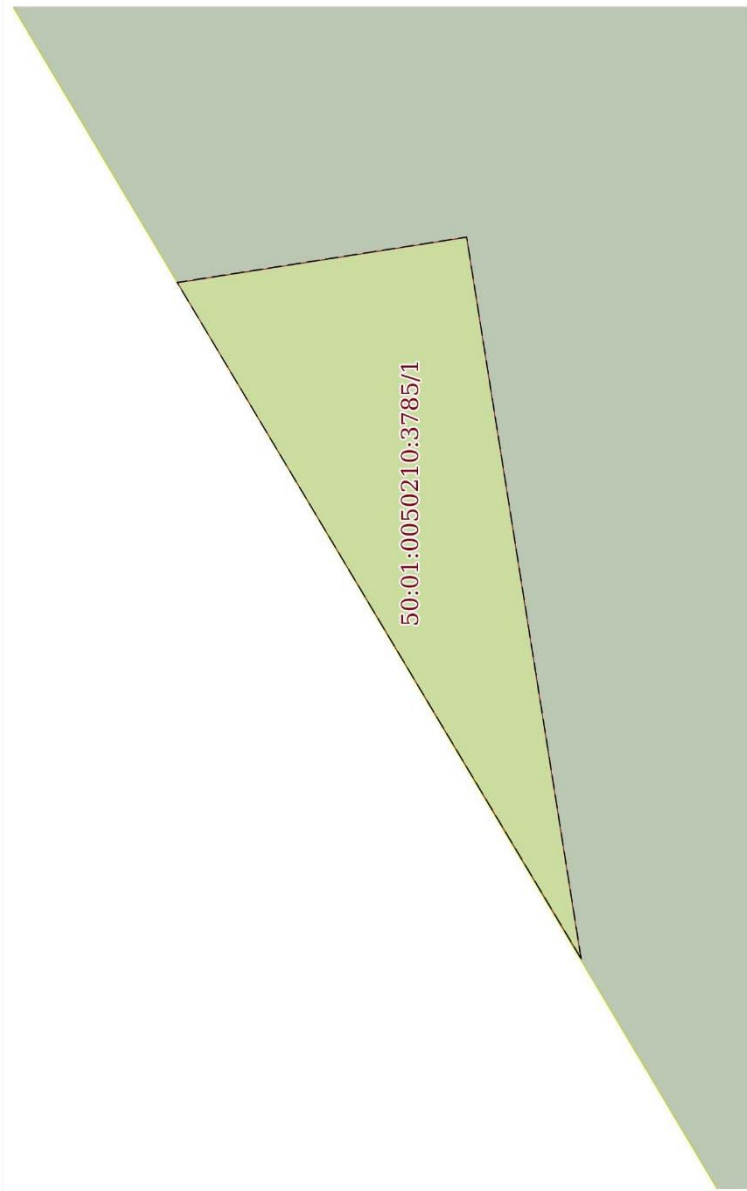
Сведения о характерных точках границ земельного участка


Номер точки	Координаты, м		Описание закрепления на местности	Средняя квадратичная погрешность определения координат характерных точек границ земельного участка, м
	X	Y		
1	2	3	4	5
1	559395.08	2184982.48	—	0.1
2	559422.84	2185029.06	—	0.1
3	559425.4	2185080.36	—	0.1
4	559338.88	2185083.88	—	0.1
5	559335.08	2184988.96	—	0.1
1	559395.08	2184982.48	—	0.1

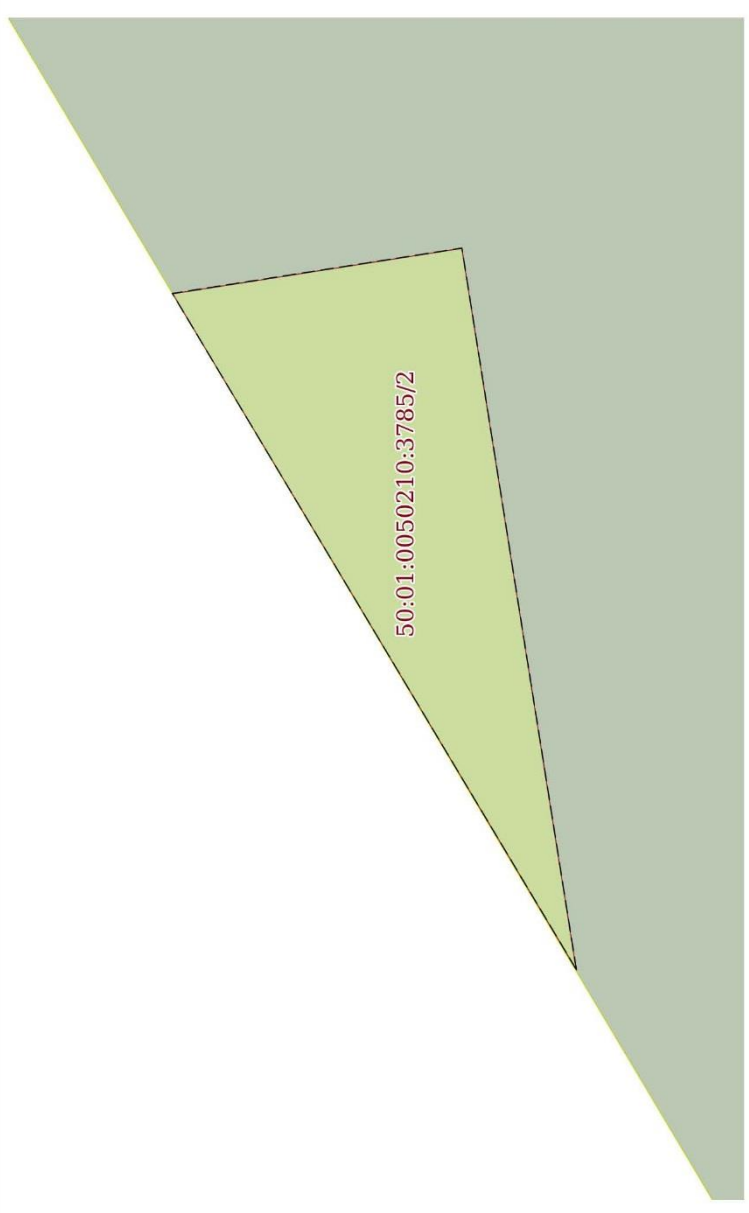
Система координат МСК-50, зона 2


 <p>ДОКУМЕНТ ПОДПИСАН ЭЛЕКТРОННОЙ ПОДПИСЬЮ Сертификат: 6457317740043383310920032819883906560 Владелец: ФЕДЕРАЛЬНАЯ СЛУЖБА ГОСУДАРСТВЕННОЙ РЕГИСТРАЦИИ, КАДАСТРА И КАРТОГРАФИИ Действителен с 17.03.2022 по 10.08.2023</p>	
ПОЛНОЕ НАИМЕНОВАНИЕ ДОЛЖНОСТИ	
ИНИЦИАЛЫ, ФАМИЛИЯ	

Выписка из Единого государственного реестра недвижимости об объекте недвижимости
Сведения о частях земельного участка

Земельный участок	
вид объекта недвижимости	
Лист № 1 раздела 4	Всего листов раздела 4: 2
Всего разделов: 8	
Всего листов выписки: 14	
26.01.2023г. № КУВИ-001/2023-17199770	
Кадастровый номер: 50:01:0050210:3785	
План (чертеж, схема) части земельного участка	
Учетный номер части: 50:01:0050210:3785/1	
	
Масштаб 1:30	
Условные обозначения:	

	
ПОЛНОЕ НАИМЕНОВАНИЕ ДОЛЖНОСТИ	
ИНИЦИАЛЫ, ФАМИЛИЯ	


Земельный участок			
вид объекта недвижимости			
Лист № 2 раздела 4	Всего листов раздела 4: 2	Всего разделов: 8	Всего листов выписки: 14
26.01.2023г. № КУВИ-001/2023-17199770			
Кадастровый номер: 50:01:0050210:3785			
План (чертеж, схема) части земельного участка		Учетный номер части: 50:01:0050210:3785/2	
			
Масштаб 1:30		Условные обозначения:	

	
ДОКУМЕНТ ПОДПИСАН ЭЛЕКТРОННОЙ ПОДПИСЬЮ	
Сертификат: 61573127600433833109200328139839306360	
Выдана: ФЕДЕРАЛЬНАЯ СЛУЖБА ГОСУДАРСТВЕННОЙ РЕГИСТРАЦИИ, КАДАСТРА И КАРТОГРАФИИ	
Действителен с 17.05.2022 по 10.08.2023	
ПОЛНОЕ НАИМЕНОВАНИЕ ДОЛЖНОСТИ	ИНИЦИАЛЫ, ФАМИЛИЯ


Выписка из Единого государственного реестра недвижимости об объекте недвижимости
Сведения о частях земельного участка

Земельный участок	
вид объекта недвижимости	
Лист № 1 раздела 4.1	Всего листов раздела 4.1: 2
Всего листов раздела 4.1: 2	Всего разделов: 8
Всего листов выписки: 14	
26.01.2023г. № КУВИ-001/2023-17199770	
Кadaстровый номер: 50:01:0050210:3785	

Учетный номер части	Площадь, м2	Содержание ограничения в использовании или ограничения права на объект недвижимости или обременения объекта недвижимости
1	2	3
50:01:0050210:3785/1		<p>вид ограничения (обременения): ограничения прав на земельный участок, предусмотренные статьей 56 Земельного кодекса Российской Федерации; Срок действия: не установлен; реквизиты документа-основания: документ, содержащий описание объекта от 27.08.2020; zoneToGKN_f7fab493-9add-404a-99bc-2988e23bec7.zip от 10.09.2020 № PVD-0145/2020-9964; распоряжение "Об утверждении границ охранных зон газораспределительных сетей, расположенных в Московской области" от 27.08.2020 № 115-РМ выдан: Министерство экологии и природопользования Московской области; Содержание ограничения (обременения): Ограничения согласно Постановлению Правительства РФ от 20.11.2000г. №878 " Об утверждении Правил охраны газораспределительных сетей " п. 14. На земельные участки, входящие в охранные зоны газораспределительных сетей, в целях предупреждения их повреждения или нарушения условий их нормальной эксплуатации налагаются ограничения (обременения), которыми запрещается лицам, указанным в пункте 2 настоящих Правил: а) строить объекты жилищно-гражданского и производственного назначения; б) сносить и реконструировать мосты, коллекторы, автомобильные и железные дороги с расположенными на них газораспределительными сетями без предварительного выноса этих газопроводов по согласованию с эксплуатационными организациями; в) разрушать берегоукрепительные сооружения, водопропускные устройства, земляные и иные сооружения, предохраняющие газораспределительные сети от разрушений; г) перемещать, повреждать, засыпать и уничтожать опознавательные знаки, контрольно-измерительные пункты и другие устройства газораспределительных сетей; д) утилизировать свалки и склады, разливать растворы кислот, щелочей и других химически активных веществ; е) отгораживать и переторжживать охранные зоны, препятствовать доступу персонала эксплуатационных организаций к газораспределительным сетям, проведению обслуживания и устранению повреждений газораспределительных сетей; ж) разводить огонь и размещать источники огня; з) рыть погребя, копать и обрабатывать почву сельскохозяйственными и меллиоративными орудиями и механизмами на глубину более 0,3 метра; и) открывать калитки и двери газорегуляторных пунктов, станций кагодной и дренажной защиты, люки подземных колодцев, включать или отключать электрооборудование средств связи, освещения и систем телемеханики; к) набрасывать, приставлять и привязывать к опорам и надземным газопроводам, ограждениям и зданиям газораспределительных сетей посторонние предметы, лестницы, влезать на них; л) самовольно подключаться к газораспределительным сетям.; Реестровый номер границы: 50:01-6.265; Вид объекта реестра границ: Зона с особыми условиями использования территории; Вид зоны по документу: Охранная зона объекта</p>

 <p>ДОКУМЕНТ ПОДПИСАН ЭЛЕКТРОННОЙ ПОДПИСЬЮ</p>	
<p>Сертификат: 64573127400433833109200328139833906560 Владелец: ФЕДЕРАЛЬНАЯ СЛУЖБА ГОСУДАРСТВЕННОЙ РЕГИСТРАЦИИ, КАДАСТРА И КАРТОГРАФИИ Действителен с 17.04.2012 по 10.08.2023</p>	
<p>ПОЛНОЕ НАИМЕНОВАНИЕ ДОЛЖНОСТИ</p>	
ИНИЦИАЛЫ, ФАМИЛИЯ	


Земельный участок	
вид объекта недвижимости	
Лист № 2 раздела 4.1	Всего листов раздела 4.1: 2
Всего разделов: 8	
Всего листов выписки: 14	
26.01.2023г. № КУВИ-001/2023-17199770	
Кадастровый номер: 50:01:0050210:3785	
50:01:0050210:3785/2	"Газораспределительная сеть р.п. Запрудня", кадастровый номер 50:01:0000000:10612; Тип зоны: Охранная зона инженерных коммуникаций вид ограничения (обременения): ограничения прав на земельный участок, предусмотренные статьей 56 Земельного кодекса Российской Федерации; Срок действия: не установлен; реквизиты документа-основания: zoneToGKN_b60e2ef0-8741-46f8-82af-75c417aca0b3.zip от 22.10.2020 № PVD-0145/2020-14102-1; документ, содержащий описание объекта от 05.10.2020, постановление об установлении публичного сервитута в целях размещения объекта газового хозяйства - Газораспределительная сеть р.п. Запрудня, кадастровый номер 50:01:0000000:10612 от 01.10.2020 № 1426 выдан: Администрация Талдомского городского округа МО ; Содержание ограничения (обременения): Публичный сервитут, для целей размещения линейных объектов системы газоснабжения, их неотъемлемых технологических частей. Срок установления 49 лет.; Реестровый номер границы: 50:01-6.271; Вид объекта реестра границ: Зона с особыми условиями использования территории; Вид зоны по документу: Зона публичного сервитута объекта "Газораспределительная сеть р.п. Запрудня", кадастровый номер 50:01:0000000:10612; Тип зоны: Зона публичного сервитута

 ДОКУМЕНТ ПОДПИСАН ЭЛЕКТРОННОЙ ПОДПИСЬЮ Сертификат: 6457312740043383310920032819883906560 Владелец: ФЕДЕРАЛЬНАЯ СЛУЖБА ГОСУДАРСТВЕННОЙ РЕГИСТРАЦИИ, КАДАСТРА И КАРТОГРАФИИ Действителен с 17.03.2022 по 10.08.2023	
ПОЛНОЕ НАИМЕНОВАНИЕ ДОЛЖНОСТИ	
ИНИЦИАЛЫ, ФАМИЛИЯ	

Выписка из Единого государственного реестра недвижимости об объекте недвижимости
Сведения о частях земельного участка

Земельный участок	
вид объекта недвижимости	
Лист № 1 раздела 4.2	Всего листов раздела 4.2: 2
Всего разделов: 8	
Всего листов выписки: 14	
26.01.2023г. № КУВИ-001/2023-17199770	
Кадастровый номер: 50:01:0050210:3785	

Сведения о характерных точках границы части (частей) земельного участка				
Учетный номер части: 50:01:0050210:3785/1				
Система координат				
Номер точки	Координаты, м		Описание закрепления на местности	Средняя квадратичная погрешность определения координат характерных точек границ земельного участка, м
	X	Y		
1	2	3	4	5
1	559410.39	2185008.18	-	-
2	559412.26	2185011.31	-	-
3	559410.92	2185011.52	-	-
1	559410.39	2185008.18	-	-


ПОЛНОЕ НАИМЕНОВАНИЕ ДОЛЖНОСТИ	
 <p>ДОКУМЕНТ ПОДПИСАН ЭЛЕКТРОННОЙ ПОДПИСЬЮ Сертификат: 6457312740043383310920032819883906560 Владелец: ФЕДЕРАЛЬНАЯ СЛУЖБА ГОСУДАРСТВЕННОЙ РЕГИСТРАЦИИ, КАДАСТРА И КАРТОГРАФИИ Действителен с 17.03.2022 по 10.08.2023</p>	
ИНИЦИАЛЫ, ФАМИЛИЯ	

Земельный участок	
вид объекта недвижимости	
Лист № 2 раздела 4.2	Всего листов раздела 4.2: 2
Всего листов раздела 4.2: 2	Всего разделов: 8
Всего листов выписки: 14	
26.01.2023г. № КУВИ-001/2023-17199770	
Кадастровый номер: 50:01:0050210:3785	

Сведения о характерных точках границы части (частей) земельного участка
Учетный номер части: 50:01:0050210:3785/2

Номер точки	Координаты, м		Описание закрепления на местности	Средняя квадратичная погрешность определения координат характерных точек границ земельного участка, м
	X	Y		
1	2	3	4	5
1	559410.39	2185008.18	-	-
2	559412.26	2185011.31	-	-
3	559410.92	2185011.52	-	-
1	559410.39	2185008.18	-	-

Система координат

 <p>ДОКУМЕНТ ПОДПИСАН ЭЛЕКТРОННОЙ ПОДПИСЬЮ Сертификат: 64573127400433833109200328139839306560 Владелец: ФЕДЕРАЛЬНАЯ СЛУЖБА ГОСУДАРСТВЕННОЙ РЕГИСТРАЦИИ, КАДАСТРА И КАРТОГРАФИИ Действителен с 17.03.2022 по 10.08.2023</p>	
ПОЛНОЕ НАИМЕНОВАНИЕ ДОЛЖНОСТИ	
ИНИЦИАЛЫ, ФАМИЛИЯ	

Информация Комитета по архитектуре и градостроительству Московской области

Категория вопроса: Проведение аукциона по продаже или аукциона на право заключения договора аренды земельного участка

- кадастровый номер:	<u>50:01:0050210:3785</u>
- номер кадастрового квартала	<u>-</u>
- площадь земельного участка (кв. м):	<u>7800</u>
- категория земель:	<u>Земли населенных пунктов</u>
- вид разрешенного использования:	<u>бытовое обслуживание</u>
- цель обращения	<u>проведение аукциона по продаже или аукциона на право заключения договора аренды земельного участка</u>
- адрес (место расположения):	<u>Московская область, Талдомский район, п. Запрудня, ул. К. Маркса, д. 10, корп. 3</u>
- дополнительная информация:	<u>-</u>

Таблица 1

№	Ограничения в соответствии с п.1, 2, 3, 4, 7, 13, 14 ч. 5, ч. 8 ст.27 Земельного кодекса Российской Федерации	Сведения	Источник информации
1.	Территории общего пользования:		
1.1	Границы территорий общего пользования и (или) границы территорий, занятых линейными объектами и (или) предназначенных для размещения линейных объектов, утвержденные документацией по планировке территории	Сведения об утвержденной документации по планировке территории отсутствуют	ИСОГД Московской области
1.2	Береговая полоса водного объекта общего пользования, расположение на земельном участке /образуемом земельном участке водного объекта общего пользования/части водного бъекта общего пользования (сведения подлежат уточнению)	Не расположен	Генеральный план Талдомского городского округа Московской области, утвержденный решением Совета депутатов Талдомского городского округа Московской области от 24.12.2020 № 111
2.	Особо охраняемые природные территории.	Не расположен	Постановление Правительства МО от 11.02.2009 № 106/5 «Об утверждении Схемы развития и размещения особо охраняемых природных территорий в Московской области»
3.	Особо ценные объекты культурного наследия народов Российской Федерации, объекты, включенные в Список всемирного наследия, историко-культурные заповедники, объекты археологического наследия, музеи-заповедники (сведения подлежат уточнению)	Не расположен	ИСОГД Московской области
4.	Строительство, реконструкция и (или) эксплуатация (размещение) объектов всех видов транспорта федерального и регионального значения	Не расположен	Постановление Правительства МО от 25.03.2016 № 230/8 «Об утверждении Схемы территориального планирования транспортного обслуживания Московской области» (ред. от 30.12.2020)

4.1	Строительство, реконструкция и (или) эксплуатация (размещение) объектов транспорта местного значения	Не расположен	Генеральный план Талдомского городского округа Московской области, утвержденный решением Совета депутатов Талдомского городского округа Московской области от 24.12.2020 № 111
5.	Зона с особыми условиями использования территории в соответствии с Решением Исполкома Моссовета и Мособлисполкома от 17.04.1980 № 500-1143; постановлением Правительства Москвы и Правительства МО от 17.12.2019 N 1705-ПП/970/44 (ред. от 30.11.2021) (*)	Не расположен	-
5.1	Зона с особыми условиями использования территории в соответствии с СП 2.1.4.2625-10 (*) (сведения подлежат уточнению)	Не расположен	-
5.2	Зона с особыми условиями использования территории в соответствии СанПиН 2.1.4.1110-02 и иными нормативными правовыми актами в сфере санитарного законодательства (сведения подлежат уточнению)	Не расположен	Генеральный план Талдомского городского округа Московской области, утвержденный решением Совета депутатов Талдомского городского округа Московской области от 24.12.2020 № 111
6.	Земли Гослесфонда и лесничества (сведения подлежат уточнению)	Пересечение с Границами лесничеств по Актам КЛХ (ЕГРН) отсутствует; Пересечение с Границами лесничеств по Приказам РЛХ, исключенных Росреестром отсутствует; Пересечение с сельскими лесами 2017 отсутствует; Пересечение с сельскими лесами 2018 отсутствует; Пересечение с землями лесного фонда по сведениям ЕГРН отсутствует; Пересечение с границами лесничества по сведениям ЕГРН отсутствует; Пересечение с иными лесничествами отсутствует	ИСОГД Московской области, "Лесной кодекс Российской Федерации" от 04.12.2006 N 200-ФЗ.

Таблица 2

№	Градостроительные ограничения	Сведения	Источник информации
1.	Зоны с особыми условиями использования территории:		
	- ЗОУИТ по сведениям Росреестра	- Охранная зона объекта "Газораспределительная сеть р.п. Запрудня", кадастровый номер 50:01:0000000:10612 2 кв.м.; - Зона публичного сервитута объекта "Газораспределительная сеть р.п. Запрудня", кадастровый номер 50:01:0000000:10612 2 кв.м.;	ИСОГД Московской области, Публичная кадастровая карта Росреестра
	- водоохранная (рыбоохранная) зона (сведения подлежат уточнению)	Не расположен	- Генеральный план Талдомского городского округа Московской области, утвержденный решением Совета депутатов Талдомского городского округа Московской области от 24.12.2020 № 111
	- прибрежная защитная полоса (сведения подлежат уточнению)	Не расположен	- Генеральный план Талдомского городского округа Московской области, утвержденный решением Совета депутатов Талдомского городского округа Московской области от 24.12.2020 № 111

- округ санитарной (горно-санитарной) охраны лечебно-оздоровительных местностей, курортов и природных лечебных ресурсов	Не расположен	Генеральный план Талдомского городского округа Московской области, утвержденный решением Совета депутатов Талдомского городского округа Московской области от 24.12.2020 № 111
- зоны санитарной охраны подземных источников водоснабжения в соответствии СанПиН 2.1.4.1110-02 и иными нормативными правовыми актами в сфере санитарного законодательства	Не расположен	Генеральный план Талдомского городского округа Московской области, утвержденный решением Совета депутатов Талдомского городского округа Московской области от 24.12.2020 № 111
- зона с особыми условиями использования территории в соответствии с Решением Исполкома Моссовета и Мособлисполкома от 17.04.1980 № 500-1143; постановлением Правительства Москвы и Правительства МО от 17.12.2019 № 1705-ПП/970/44 (ред. от 30.11.2021) (** ; ***)	Не расположен	-
- зона с особыми условиями использования территории в соответствии с СП 2.1.4.2625-10 (** ; ***) (сведения подлежат уточнению)	Не расположен	-
- зоны затопления и подтопления	Не расположен	Генеральный план Талдомского городского округа Московской области, утвержденный решением Совета депутатов Талдомского городского округа Московской области от 24.12.2020 № 111
- защитная зона объекта культурного наследия	Не расположен	ИСОГД Московской области
- территория объекта культурного наследия	Не расположен	ИСОГД Московской области
- зоны охраны объектов культурного наследия	Не расположен	ИСОГД Московской области
- охранный зона особо охраняемой природной территории (государственного природного заповедника, национального парка, природного парка, памятника природы)	Не расположен	ИСОГД Московской области
- приаэродромная территория	Расположен: Борки Приаэродромная территория аэродрома: 7800 кв.м;	ИСОГД Московской области
- санитарно-защитная зона (сведения подлежат уточнению)	Не расположен	Генеральный план Талдомского городского округа Московской области, утвержденный решением Совета депутатов Талдомского городского округа Московской области от 24.12.2020 № 111
- охранный зона объектов электроэнергетики (объектов электросетевого хозяйства и объектов по производству электрической энергии)	Не расположен	Генеральный план Талдомского городского округа Московской области, утвержденный решением Совета депутатов Талдомского городского округа Московской области от 24.12.2020 № 111
- охранный зона трубопроводов (газопроводов,	Частично расположен в охранный зоне объекта "Газораспределительная сеть р.п. Запрудня",	Публичная кадастровая карта Росреестра

	нефтепроводов и нефтепродуктопроводов, аммиакопроводов)	кадастровый номер 50:01:0000000:10612 2 кв.м	
	- зона минимальных расстояний до магистральных или промышленных трубопроводов (газопроводов, нефтепроводов и нефтепродуктопроводов, аммиакопроводов)	Не расположен	Генеральный план Талдомского городского округа Московской области, утвержденный решением Совета депутатов Талдомского городского округа Московской области от 24.12.2020 № 111
	- охранный зона линий и сооружений связи	Не расположен	Генеральный план Талдомского городского округа Московской области, утвержденный решением Совета депутатов Талдомского городского округа Московской области от 24.12.2020 № 111
	- охранный зона железных дорог	Не расположен	Генеральный план Талдомского городского округа Московской области, утвержденный решением Совета депутатов Талдомского городского округа Московской области от 24.12.2020 № 111
	- охранный зона тепловых сетей	Не расположен	Генеральный план Талдомского городского округа Московской области, утвержденный решением Совета депутатов Талдомского городского округа Московской области от 24.12.2020 № 111
	- придорожные полосы автомобильных дорог	Не расположен	ИСОГД Московской области, Федеральный закон от 08.11.2007 № 257-ФЗ «Об автомобильных дорогах и о дорожной деятельности в Российской Федерации и о внесении изменений в отдельные законодательные акты Российской Федерации»
	- зона охраняемого объекта	Не расположен	- Генеральный план Талдомского городского округа Московской области, утвержденный решением Совета депутатов Талдомского городского округа Московской области от 24.12.2020 № 111
	- иные зоны с особыми условиями использования территорий	Не расположен	- Генеральный план Талдомского городского округа Московской области, утвержденный решением Совета депутатов Талдомского городского округа Московской области от 24.12.2020 № 111
2	Мелиорируемые земли	Не расположен	ИСОГД Московской области
3	Особо ценные сельскохозяйственные угодья	Не относится	Распоряжение Министерства сельского хозяйства и продовольствия Московской области от 10.10.2019 № 20РВ-349 «Об утверждении Перечня особо ценных продуктивных сельскохозяйственных угодий, расположенных на территории Московской области, использование которых для других целей не допускается»
4.	Генеральный план: - функциональная(ые) зона (зоны), территория(ии)	О-2 – Зона специализированной общественной застройки	Генеральный план Талдомского городского округа Московской области, утвержденный решением Совета депутатов Талдомского городского округа Московской области от 24.12.2020 № 111
	- расположение в границах населенного пункта	В границах р.п. Запрудня 7800 кв.м	-
5.	Правила землепользования	О-2 – Специализированная общественно-	Правила землепользования и застройки

	и застройки: - территориальная(ые) зона (зоны) - территория(ии)	деловая зона (7800 кв.м). Градостроительный регламент территориальной зоны в приложении; Предельное количество этажей – 3	территории (части территории) Талдомского городского округа Московской области, утвержденные постановлением Главы Талдомского городского округа Московской области от 03.11.2021 № 1895 (ред. от 30.12.2021 № 2292)
6.	Утвержденные ППТ, ПМТ	Сведения отсутствуют	ИСОГД Московской области
		Подготовлено на основании информации из утвержденных документов территориального планирования, градостроительного зонирования, а также государственных информационных систем, содержащих сведения, предоставленные уполномоченными органами. Информация актуальна на дату подготовки	



Приложение к сводной информации.

Правила землепользования и застройки территории (части территории) Талдомского городского округа Московской области, утвержденные постановлением Главы Талдомского городского округа Московской области от 03.11.2021 № 1895 (ред. от 30.12.2021 № 2292)

О-2 – СПЕЦИАЛИЗИРОВАННАЯ ОБЩЕСТВЕННО-ДЕЛОВАЯ ЗОНА

Специализированная общественно-деловая зона О-2 установлена для обеспечения условий формирования территорий с широким спектром социальных и коммунально-бытовых функций, ориентированных на удовлетворение повседневных и периодических потребностей населения.

Градостроительный регламент территориальной зоны должен применяться с учетом требований СП 2.1.4.2625-10 «Зоны санитарной охраны источников питьевого водоснабжения г. Москвы» (утв. постановлением Главного государственного санитарного врача РФ от 30.04.2010 № 45) и других нормативных правовых актов по установлению зон санитарной охраны источников питьевого водоснабжения.

Градостроительные регламенты применяются в части, не противоречащей утвержденным режимам зон охраны объектов культурного наследия.

Основные виды разрешенного использования

№ п/п	Наименование ВРИ	Код (числовое обозначение ВРИ)	Предельные размеры земельных участков (кв. м)		Максимальный процент застройки	Минимальные отступы от границ земельного участка (м)
			min	max		
1.	Коммунальное обслуживание	3.1	30	100 000	75%	3
2.	Предоставление коммунальных услуг	3.1.1	30	100 000	75%	3
3.	Административные здания организаций, обеспечивающих предоставление коммунальных услуг	3.1.2	30	100 000	75%	3
4.	Дома социального обслуживания	3.2.1	500	100 000	60%	3
5.	Оказание социальной помощи населению	3.2.2	500	100 000	60%	3
6.	Оказание услуг связи	3.2.3	500	100 000	60%	3
7.	Бытовое обслуживание	3.3	200	100 000	60%	3
8.	Здравоохранение	3.4	1 300	1 000 000	60%	3
9.	Амбулаторно-поликлиническое обслуживание	3.4.1	1 000	100 000	60%	3
10.	Стационарное медицинское обслуживание	3.4.2	3 000	100 000	50%	3
11.	Медицинские организации особого назначения	3.4.3	10 000	1 000 000	50%	3
12.	Образование и просвещение	3.5	5 000	100 000	60%	3

Приложение к заключению.

Правила землепользования и застройки территории (части территории) Талдомского городского округа Московской области, утвержденные постановлением Главы Талдомского городского округа Московской области от 03.11.2021 № 1895 (ред. от 30.12.2021 № 2292)

№ п/п	Наименование ВРИ	Код (числовое обозначение ВРИ)	Предельные размеры земельных участков (кв. м)		Максимальный процент застройки	Минимальные отступы от границ земельного участка (м)
			min	max		
13.	Дошкольное, начальное и среднее общее образование	3.5.1	Не подлежат установлению			3
14.	Среднее и высшее профессиональное образование	3.5.2	5 000	100 000	60%	3
15.	Культурное развитие	3.6	1 000	100 000	50%	3
16.	Объекты культурно-досуговой деятельности	3.6.1	500	100 000	50%	3
17.	Религиозное использование	3.7	1 000	200 000	50%	3
18.	Осуществление религиозных обрядов	3.7.1	1 000	200 000	50%	3
19.	Религиозное управление и образование	3.7.2	1 000	100 000	50%	3
20.	Областное управление	3.8	1 000	100 000	60%	3
21.	Государственное управление	3.8.1	1 000	100 000	60%	3
22.	Представительская деятельность	3.8.2	1 000	100 000	60%	3
23.	Обеспечение научной деятельности	3.9	2 500	100 000	60%	3
24.	Обеспечение деятельности в области гидрометеорологии и смежных с ней областях	3.9.1	500	10 000	60%	3
25.	Ветеринарное обслуживание	3.10	1 000	10 000	60%	3
26.	Амбулаторное ветеринарное обслуживание	3.10.1	100	10 000	60%	3
27.	Приюты для животных	3.10.2	1 000	100 000	60%	3
28.	Обеспечение спортивно-зрелищных мероприятий	5.1.1	100	100 000	75%	3
29.	Обеспечение занятий спортом в помещениях	5.1.2	100	100 000	75%	3
30.	Площадки для занятий спортом	5.1.3	50	100 000	75%	3
31.	Оборудованные площадки для занятий спортом	5.1.4	50	100 000	75%	3
32.	Водный спорт	5.1.5	100	100 000	75%	3
33.	Авиационный спорт	5.1.6	100	100 000	75%	3

Приложение к заключению.

Правила землепользования и застройки территории (части территории) Талдомского городского округа Московской области, утвержденные постановлением Главы Талдомского городского округа Московской области от 03.11.2021 № 1895 (ред. от 30.12.2021 № 2292.)

№ п/п	Наименование ВРИ	Код (числовое обозначение ВРИ)	Предельные размеры земельных участков (кв. м)		Максимальный процент застройки	Минимальные отступы от границ земельного участка (м)
			min	max		
34.	Спортивные базы	5.1.7	100	100 000	75%	3
35.	Связь	6.8	Не подлежат установлению			
36.	Автомобильный транспорт	7.2	Не распространяется			
37.	Обеспечение внутреннего правопорядка	8.3	Не подлежат установлению			
38.	Историко-культурная деятельность	9.3	Не распространяется			
39.	Земельные участки (территории) общего пользования	12.0	Не распространяется			

Вспомогательные виды разрешенного использования

1. Коммунальное обслуживание -3.1
2. Связь – 6.8
3. Обеспечение внутреннего правопорядка – 8.3.

Условно разрешенные виды использования

№ п/п	Наименование ВРИ	Код (числовое обозначение ВРИ)	Предельные размеры земельных участков (кв. м)		Максимальный процент застройки, в том числе в зависимости от количества надземных этажей	Минимальные отступы от границ земельного участка (м)
			min	max		
1.	Хранение автотранспорта	2.7.1	500 (15)*	20 000 (50)*	75% (100%)*	3 (0)*
* - (Существующие объекты гаражного назначения, предназначенные для хранения личного автотранспорта граждан, имеющие одну или более обшх стен с другими объектами гаражного назначения, предназначенными для хранения личного автотранспорта граждан)						
2.	Социальное обслуживание	3.2	500	100 000	60%	3
3.	Общезития	3.2.4	500	100 000	60%	3
4.	Деловое управление	4.1	1 000	100 000	55%	3
5.	Магазины	4.4	400	10 000	50%	3

Приложение к заключению.

Правила землепользования и застройки территории (части территории) Талдомского городского округа Московской области, утвержденные постановлением Главы Талдомского городского округа Московской области от 03.11.2021 № 1895 (ред. от 30.12.2021 № 2292)

№ п/п	Наименование ВРИ	Код (числовое обозначение ВРИ)	Предельные размеры земельных участков (кв. м)		Максимальный процент застройки, в том числе в зависимости от количества надземных этажей	Минимальные отступы от границ земельного участка (м)	
			min	max			
6.	Банковская и страховая деятельность	4.5	1 000	10 000	60%	3	
7.	Общественное питание	4.6	500	10 000	50%	3	
8.	Гостиничное обслуживание	4.7	1 000	100 000	60%	3	
9.	Служебные гаражи	4.9	1 000	20 000	75%	3	
10.	Спорт	5.1	1000	600 000	75%	3	
11.	Трубопроводный транспорт	7.5	Не распространяется				

Показатели по параметрам застройки зоны О-2: территории объектов обслуживания населения; требования и параметры по временному хранению индивидуальных транспортных средств, размещению объектов гаражного назначения и открытых автостоянок (парковок), требования и параметры к доле озелененной территории земельных участков, регламентируются и устанавливаются нормативами градостроительного проектирования.



АДМИНИСТРАЦИЯ Талдомского городского округа Московской области

141900, Московская область, г. Талдом, пл. К. Маркса, д. 12
ИНН 5078001721 ОГРН 1025007830693

тел. 8-(49620)-6-36-32; тел. 8-(49620)-3-33-20
e-mail: taldom-rayon@mail.ru

06.02.2013г.

№ *246*

В комитет по конкурентной политике
Московской области
Директору ГКУ «РТЦ»
М.С. Саркисян

Уважаемый Мартирос Сосикович!

Комитет по управлению имуществом администрации Талдомского городского округа Московской области сообщает, что на земельном участке с кадастровым номером 50:01:0050210:3785 расположено нежилое здание административно-делового управления, площадью 2597,2 кв.м., кадастровый номер 50:01:0050210:584, принадлежащее на праве собственности администрации Талдомского городского округа (регистрационная запись 50-50-01/020/2011-205 от 03.10.2011 г.), а также в границах участка расположены ограждение и разрушенная веранда, которые не являются объектами недвижимого имущества и не относятся к объектам капитального строительства, не находятся в муниципальной или государственной собственности, не принадлежат гражданам или юридическим лицам, не включены в муниципальный реестр казны и не стоят на государственном кадастровом учете.

Иные строения, принадлежащие гражданам и юридическим лицам отсутствуют. Самостоятельные постройки, в том числе здания, сооружения или другие строения на вышеуказанном земельном участке не расположены.

Данный земельный участок не является участком общего пользования, не расположен в границах земель общего пользования, территории общего пользования, которыми беспрепятственно пользуется неограниченный круг лиц.

В отношении данного земельного участка договора аренды, договора безвозмездного пользования не заключены, договора на размещение нестационарного торгового объекта (НТО) не выданы и не планируются к выдаче разрешения на размещение НТО в границах земельного участка.

Фактическое состояние и планировка нежилого здания, площадью 2597,2 кв.м., кадастровый номер 50:01:0050210:584, расположенного по адресу: Московская область, р-н Талдомский, п Запрудня, ул Карла Маркса, д 10, корп. 3, соответствует представленным Комитетом по управлению имуществом администрации Талдомского городского округа Московской области фотоматериалам и технической документации.

В отношении данного нежилого здания административно-делового управления договора аренды, договора безвозмездного пользования не заключены.

Нежилое здание: здание административно-делового управления и земельный участок юридически и фактически свободны, и не заняты другими лицами.

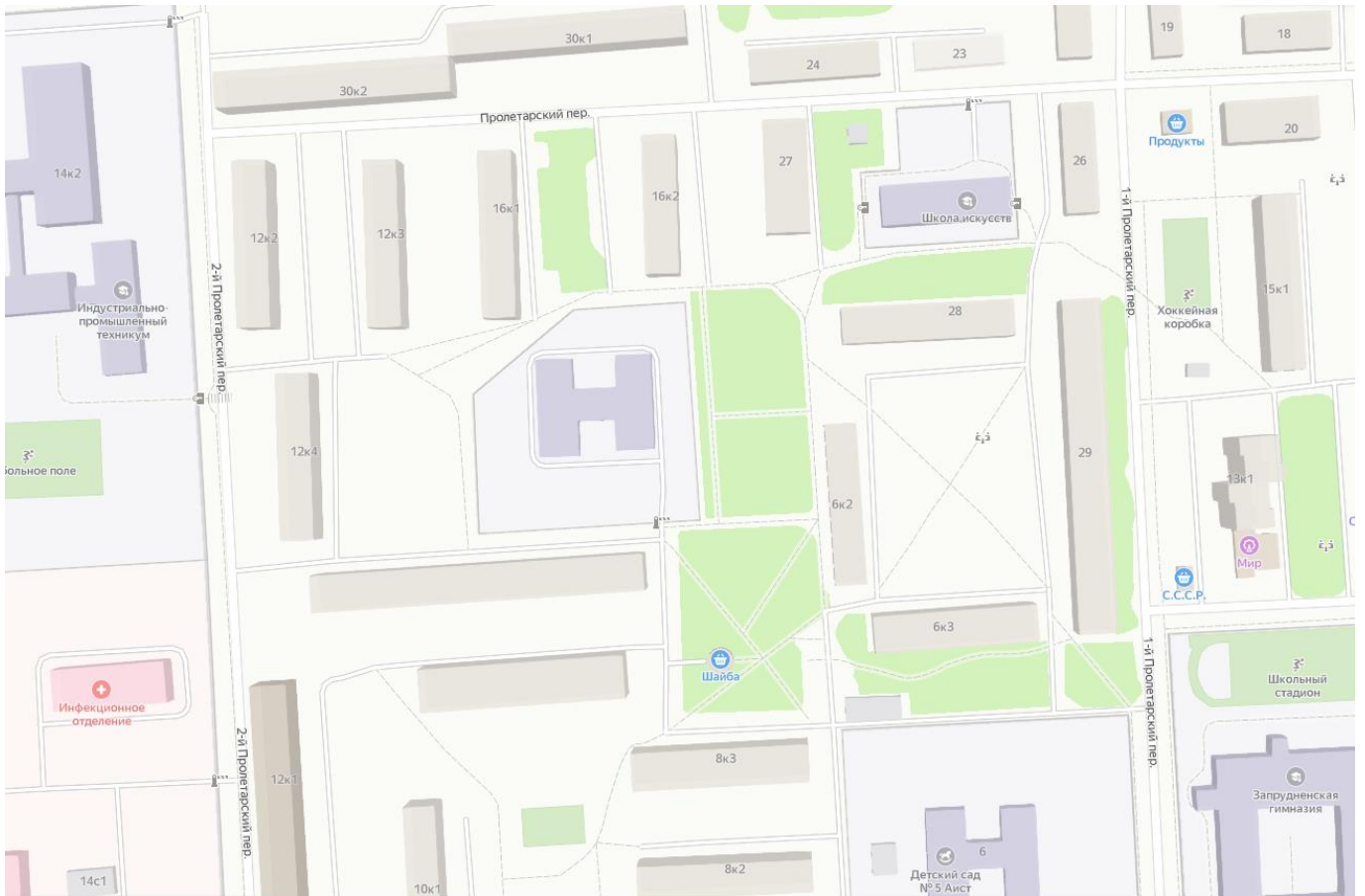
Заместитель Главы администрации
Талдомского городского округа

Е.В. Марусева

исп. Суворова М.И. тел. 8(496)2063868




Фотоматериалы











ФОРМА ЗАЯВКИ НА УЧАСТИЕ В ПРОДАЖЕ ПОСРЕДСТВОМ ПУБЛИЧНОГО ПРЕДЛОЖЕНИЯ В ЭЛЕКТРОННОЙ ФОРМЕ

В комиссию по проведению продажи

Претендент

(Ф.И.О. физического лица, индивидуального предпринимателя,
наименование юридического лица с указанием организационно-правовой формы)

в лице _____

(Ф.И.О. руководителя юридического лица или уполномоченного лица)

действующего на основании¹ _____

(Устав, Положение, Соглашение, Доверенности и т.д.)

Паспортные данные: серия.....№....., дата выдачи «.....»
кем выдан.....
Адрес:
Контактный телефон
ОГРНИП
ИНН..... КПП..... ОГРН.....
Представитель ²(Ф.И.О.).....
Паспортные данные представителя: серия.....№....., дата выдачи «.....»
кем выдан.....
Адрес:.....
Контактный телефон

принял решение об участии в продаже посредством публичного предложения имущества и обязуется обеспечить поступление задатка в размере _____ руб. (сумма прописью), в сроки и в порядке, установленные в Информационном сообщении на указанное имущество и в соответствии с Регламентом Оператора электронной площадки.

1. Претендент обязуется:
 - 1.1. Соблюдать условия и порядок проведения продажи, содержащиеся в Информационном сообщении и Регламенте Оператора электронной площадки.³
 - 1.2. В случае признания Победителем продажи заключить договор купли-продажи с Продавцом, подписать акт приема-передачи в соответствии с порядком, сроками и требованиями, установленными Информационным сообщением и договором купли-продажи.
 2. Задаток Победителя продажи засчитывается в счет оплаты приобретаемого имущества.
 3. Претендент согласен и принимает все условия, требования, положения Информационного сообщения, проекта договора купли-продажи и Регламента Оператора электронной площадки, и они ему понятны. Претенденту известно фактическое состояние и технические характеристики имущества (п.1.) **и он не имеет претензий к ним.**
 4. Претендент извещен о том, что он вправе отозвать Заявку в любое время до установленных даты и времени окончания приема/подачи заявок, в порядке, установленном в Информационном сообщении.
 5. Ответственность за достоверность представленных документов и информации несет Претендент.
 6. Претендент подтверждает, что на дату подписания настоящей Заявки ознакомлен с порядком проведения продажи, порядком внесения, блокирования и прекращения блокирования денежных средств в качестве задатка, Информационным сообщением и проектом договора купли-продажи, и они ему понятны. Претендент подтверждает, что надлежащим образом идентифицировал и ознакомлен с реальным состоянием выставяемого на продажу имущества в результате осмотра, который осуществляется по адресу местонахождения имущества.
 7. Претендент осведомлен и согласен с тем, что Уполномоченный орган, Оператор электронной площадки и Продавец не несут ответственности за ущерб, который может быть причинен Претенденту отменой продажи, внесением изменений в Информационное сообщение, а также приостановлением процедуры проведения продажи. При этом Претендент считается уведомленным об отмене продажи, внесении изменений в Информационное сообщение с даты публикации информации об отмене продажи, внесении изменений в Информационное сообщение на официальном сайте торгов Российской Федерации в информационно-телекоммуникационной сети «Интернет» для размещения информации о проведении торгов www.torgi.gov.ru и сайте Оператора электронной площадки.
 8. Условия продажи по данному имуществу с Претендентом являются условиями публичной оферты, а подача Заявки на участие в продаже в установленные в Информационном сообщении сроки и порядке являются акцептом оферты в соответствии со статьей 438 Гражданского кодекса Российской Федерации.
 9. В соответствии с Федеральным законом от 27.07.2006 № 152-ФЗ «О персональных данных» (далее - Федеральный закон от 27.07.2006 № 152-ФЗ), подавая Заявку, Претендент дает согласие на обработку персональных данных, указанных выше и содержащихся в представленных документах, в целях участия в продаже (под обработкой персональных данных понимается совершение, в том числе, следующих действий: сбор, систематизация, накопление, хранение, уточнение (обновление, изменение), использование, обезличивание, блокирование, уничтожение персональных данных, описание способов обработки данных приведено в Федеральном законе от 27.07.2006 № 152-ФЗ), а также на передачу такой информации третьим лицам, в случаях, установленных нормативными документами вышестоящих органов и законодательством. Настоящее согласие действует бессрочно и может быть отозвано в любой момент по соглашению сторон. Претендент подтверждает, что ознакомлен с положениями Федерального закона от 27.07.2006 №152-ФЗ, права и обязанности в области защиты персональных данных ему известны.

1. Заполняется при подаче Заявки юридическим лицом, или лицом действующим на основании доверенности.

2 Заполняется при подаче Заявки лицом, действующим по доверенности.

3 Ознакомлен с Регламентом Оператора электронной площадки при регистрации (аккредитации) на электронной площадке

ДОГОВОР КУПЛИ-ПРОДАЖИ
МУНИЦИПАЛЬНОГО ИМУЩЕСТВА В ЭЛЕКТРОННОЙ ФОРМЕ
№

« » 20__ г.

г. Талдом, Московская область

Комитет по управлению имуществом администрации Талдомского городского округа Московской области, области ИНН 5078007586, УФК по Московской области (Комитет по управлению имуществом администрации Талдомского городского округа) л/счет 04483D24100, КПП 507801001, ОКТМО: 46778000, БИК: 004525987, юридический адрес: 141900, Московская область, г. Талдом, пл. Карла Маркса, д. 12, в лице Председателя Комитета по управлению имуществом администрации Талдомского городского округа Николая Николаевича Никитухина, именуемый в дальнейшем «Продавец», действующего на основании Положения от 24.12.2020г. №109, с одной стороны, и _____ именуемый в дальнейшем «Покупатель», с другой стороны, в соответствии с Федеральным законом от 21 декабря 2001 г. №178-ФЗ "О приватизации государственного и муниципального имущества", и на основании Протокола _____ № от _____ г., заключили настоящий договор купли-продажи муниципального имущества, именуемый в дальнейшем также «настоящий договор», о нижеследующем:

1. Продавец обязуется передать в собственность, а Покупатель обязуется принять и оплатить в соответствии с условиями настоящего договора:

- нежилое здание административно-делового управления, общей площадью 2597,2 кв.м, количество этажей 3, в том числе подземных 1, кадастровый номер 50:01:0050210:584, адрес (местонахождение) объекта: Московская область, Талдомский район, п. Запрудня, ул. Карла Маркса, д. 10, корпус 3;

- земельный участок под нежилым зданием административно-делового управления, кадастровый номер 50:01:0050210:3785, площадью 7800 кв.м., категория земель – земли населенных пунктов, вид разрешенного использования – бытовое обслуживание, адрес (местонахождение) объекта: Московская область, Талдомский район, п. Запрудня, ул. К. Маркса, д. 10, корп. 3 (далее - Земельный участок), вместе именуемые «Объекты».

Объекты принадлежат Продавцу на праве собственности, что подтверждается:

- Выпиской из Единого государственного реестра недвижимости об объекте недвижимости от _____ г. № _____, запись регистрации № 50-50-01/020/2011-205 от 03.10.2011 г.

- Выпиской из Единого государственного реестра недвижимости об объекте недвижимости от _____ г. № _____, запись регистрации № 50:01:0050210:3785-50/153/2021-1 от 29.04.2021 г.

Сведения об ограничениях (обременениях) прав на Земельный участок:

- Ограничения прав на часть 50:01:0050210:3785/1 (2 кв.м) Земельного участка, предусмотренные ст. 56 Земельного кодекса Российской Федерации: 50:01-6.265: Охранная зона объекта «Газораспределительная сеть р.п. Запрудня», кадастровый номер 50:01:0000000:10612.

- Ограничения прав на часть 50:01:0050210:3785/2 (2 кв.м) Земельного участка, предусмотренные ст. 56 Земельного кодекса Российской Федерации: 50:01-6.271: Зона публичного сервитута объекта «Газораспределительная сеть р.п. Запрудня», кадастровый номер 50:01:0000000:10612.

- Земельный участок расположен: Борки Приаэродромная территория аэродрома: 7800 кв.м.

2. Продажа Объектов осуществляется на основании Федерального закона от 21.12.2001г. №178-ФЗ «О приватизации государственного и муниципального имущества», решения Совета депутатов Талдомского городского округа Московской области от от 23.12.2021 года № 87 «Об утверждении прогнозного Плана приватизации имущества, находящегося в собственности Талдомского городского округа Московской области на 2022-2024 годы», Постановления администрации Талдомского городского округа Московской области от _____, Протокола _____ от _____

3. Указанные Объекты продаются за руб. коп., без учета НДС.

Стоимость Объектов определена на основании цены, предложенной победителем.

4. Расчет между Сторонами будет произведен в следующем порядке:

4.1. Сумма задатка в размере руб. коп., НДС не облагается, зачисляется в счет уплаты цены продажи Объектов.

4.2. Покупатель перечисляет в течение десяти календарных дней с даты заключения настоящего договора на счёт Продавца с учетом внесенного задатка, указанного в п. 4.1 настоящего Договора по следующим реквизитам:

ИНН 5078007586

КПП 507801001

УФК по Московской области (Комитет по управлению имуществом администрации Талдомского городского округа л/с 05010000020)

р/с 03232643467780004800 в ГУ Банка России по ЦФО// УФК по Московской области

к/с 40102810845370000004

БИК 04525987

ОКТМО 46778000

КБК 010000000000000000510

в сумме руб. коп. без учета НДС.

Покупатель самостоятельно перечисляет в бюджет РФ в соответствии с п.3 ст. 161 гл. 21 Налогового кодекса РФ.

5. Право собственности Покупателя на Объекты возникает с даты государственной регистрации перехода права собственности в Едином государственном реестре недвижимости.

6. Продавец гарантирует, что Объекты никому другому не проданы, не заложены, не являются предметом спора, под арестом или запретом не состоят.

7. В соответствии со статьей 556 Гражданского кодекса Российской Федерации Объекты считаются переданным Продавцом и принятым Покупателем после подписания Сторонами акта приема-передачи. Акт приема-передачи Объектов подписывается Сторонами после полной оплаты стоимости Объектов. После подписания акта приема-передачи до государственной регистрации перехода права собственности Покупатель не вправе распоряжаться Объектами и несет риск случайной гибели или случайного повреждения Объектов и бремя его содержания.

8. Продавец вправе в одностороннем порядке расторгнуть настоящий договор в случае неисполнения в установленный срок Покупателем обязательства по оплате суммы, составляющей цену Объектов.

В этом случае Продавец направляет письменное извещение Покупателю о расторжении договора. Договор в данном случае будет считаться расторгнутым с даты направления Продавцом указанного извещения.

9. После подписания настоящего Договора Стороны обязаны в течение 14 (четырнадцати) календарных дней направить его в орган, осуществляющий государственную регистрацию прав на недвижимое имущество и сделок с ним.

10. Оплата государственной пошлины за регистрацию перехода права собственности возлагается на Покупателя.

11. Покупатель обязан:

11.1 Возместить все убытки, которые могут быть причинены Продавцу в связи с выполнением настоящего договора.

11.2. Использовать Земельный участок в соответствии с требованиями:

- Воздушного кодекса Российской Федерации;
- Федерального закона Российской Федерации от 01.07.2017 года № 135-ФЗ «О внесении изменений в отдельные законодательные акты Российской Федерации в части совершенствования порядка установления и использования приаэродромной территории и санитарно-защитной зоны»;
- Федерального закона от 31.03.1999 № 69-ФЗ «О газоснабжении в Российской Федерации»;
- правил охраны газораспределительных сетей, утвержденных постановлением Правительства Российской Федерации от 20.11.2000 № 878 «Об утверждении Правил охраны газораспределительных сетей».

11.3. Сохранить назначение недвижимого имущества «здание начальной школы» в течение 3 (трех) месяцев с даты перехода прав на приватизируемое имущество.

12. Права и обязанности сторон, ответственность за неисполнение, ненадлежащее исполнение договора, не предусмотренные в настоящем договоре, определяются в соответствии с действующим законодательством.

13. Все изменения и дополнения к настоящему договору оформляются в письменной форме. При этом изменение существенных условий не допускается.

14. Настоящий договор считается заключенным с даты его подписания Продавцом и Покупателем.

15. Настоящий договор совершен в трех экземплярах: один для Продавца, один для Покупателя и один для органа, осуществляющего государственную регистрацию.

Подписи сторон:

Продавец:

Комитет по управлению имуществом
администрации Талдомского городского округа
Московской области
Юридический адрес:
Московская область, город Талдом,
пл.К. Маркса дом 12.
Почтовый адрес:
Московская область, город Талдом, пл.К.Маркса
дом 12.
Банковские реквизиты:
ИНН 5078001721 КПП 507801001,
ОГРН 1025007830693
л/с 03001640305 в Талдомском финансовом
управлении министерства финансов
Московской области.

Покупатель:

Продавец:

Покупатель:

**Акт приема-передачи
недвижимого имущества**

Город Талдом Московской области

« » _____ 20__ года

Комитет по управлению имуществом администрации Талдомского городского округа Московской области (ИНН/КПП: 5078007586/507801001 ОГРН 1025007832090), в лице _____, действующего на основании _____, именуемое в дальнейшем «Продавец», с одной стороны, и _____, именуемый в дальнейшем «Покупатель», с другой стороны, составили настоящий акт о следующем:

1. Продавец передал в собственность, а Покупатель принял и оплатил в соответствии с условиями настоящего договора:
 - нежилое здание административно-делового управления, общей площадью 2597,2 кв.м, количество этажей 3, в том числе подземных 1, кадастровый номер 50:01:0050210:584, адрес (местонахождение) объекта: Московская область, Талдомский район, п. Запрудня, ул. Карла Маркса, д. 10, корпус 3;
 - земельный участок под нежилым зданием административно-делового управления, кадастровый номер 50:01:0050210:3785, площадью 7800 кв.м., категория земель – земли населенных пунктов, вид разрешенного использования – бытовое обслуживание, адрес (местонахождение) объекта: Московская область, Талдомский район, п. Запрудня, ул. К. Маркса, д. 10, корп. 3 (далее – Объекты).
2. Покупатель произвел осмотр Объектов. Претензий у Покупателя к Продавцу по передаваемому Объектам не имеется.
3. Актом подтверждается, что передача имущества от Продавца к Покупателю и полный расчет состоялись.
4. Настоящий акт составлен в трех экземплярах, имеющих одинаковую юридическую силу, по одному экземпляру для каждой из сторон, третий - для регистрирующего органа.

Передал

Принял

Продавец:

Покупатель:

Комитет по управлению имуществом
администрации Талдомского городского
округа Московской области
Юридический адрес:
Московская область, город Талдом,
пл.К. Маркса дом 12.
Почтовый адрес:
Московская область, город Талдом,
пл.К.Маркса дом 12.
Банковские реквизиты:
ИНН 5078001721 КПП 507801001,
ОГРН 1025007830693
л/с 03001640305 в Талдомском финансовом
управлении министерства финансов
Московской области.

Покупатель:

Продавец:

ДОГОВОР О ЗАДАТКЕ № _____

Московская область

« ____ » _____ 20 ____ г.

Комитет по конкурентной политике Московской области в лице _____, действующего на основании _____, именуемый в дальнейшем «Уполномоченный орган» и Оператор электронной площадки в лице _____, действующего на основании Устава, именуемый в дальнейшем «Оператор электронной площадки», с одной стороны и _____, именуемый в дальнейшем «Претендент», в лице _____, действующего на основании _____, с другой стороны, заключили настоящий Договор о нижеследующем:

1. Предмет договора

Претендент в доказательство намерения заключить договор купли-продажи имущества, находящегося в собственности _____, расположенного по адресу: _____, а также в качестве гарантии обеспечения исполнения своих обязательств, в счет причитающихся с него по договору купли-продажи платежей, обеспечивает наличие денежных средств на счете Оператора электронной площадки в размере не менее суммы задатка, установленного в сумме _____ руб. (____), и соглашается с блокированием указанной суммы в порядке, предусмотренном разделом 2 настоящего Договора.

2. Порядок перечисления денежных средств

2.1. Перечисление денежных средств на счет Оператора электронной площадки производится Претендентом в соответствии с Регламентом Оператора электронной площадки и Инструкциями Претендента/Арендатора, размещенными на электронной площадке по следующим реквизитам:

Получатель платежа: _____

Реквизиты: _____

Назначение платежа: _____

Назначение платежа указывается в соответствии с Регламентом Оператора электронной площадки и Инструкциями Претендента/Арендатора, размещенными на электронной площадке.

2.2. В целях исполнения требований о внесении задатка для участия в продаже Претендент обеспечивает наличие денежных средств на счете Оператора электронной площадки в размере, не менее суммы задатка, установленной Информационным сообщением о проведении продажи в электронной форме _____ (далее – Информационное сообщение).

2.3. Денежные средства в размере, равном задатку, указанному в пункте 2.5. Информационного сообщения, блокируются Оператором электронной площадки на счете Претендента в соответствии с Регламентом Оператора электронной площадки и Инструкциями Претендента/Арендатора, размещенными на электронной площадке. Основанием для блокирования денежных средств является Заявка, направленная Претендентом Оператору электронной площадки. Заблокированные Оператором электронной площадки на счете Претендента денежные средства являются задатком.

2.4. Порядок возврата задатка в случаях, установленных действующим законодательством, определен в Информационном сообщении.

3. Ответственность сторон

3.1. Ответственность сторон за неисполнение либо ненадлежащее исполнение настоящего Договора наступает в соответствии с действующим законодательством Российской Федерации и законодательством Московской области.

3.2. Все споры и разногласия, которые могут возникнуть в результате исполнения Сторонами условий настоящего Договора, будут по возможности решаться путем переговоров. В случае невозможности разрешения споров путем переговоров Стороны рассматривают их в судебном порядке в Арбитражном суде Московской области.

4. Срок действия договора

4.1. Договор вступает в силу с момента подписания его Сторонами.

4.2. Договор прекращает свое действие с момента надлежащего исполнения Сторонами взятых на себя обязательств.

5. Заключительные положения.

5.1. Все изменения и дополнения к настоящему Договору, оформляются письменно дополнительным соглашением.

5.2. Настоящий Договор составлен в форме электронного документа и вступает в силу с момента блокировки Оператором электронной площадки денежных средств в размере, установленном извещением о проведении продажи, на счете Претендента в соответствии с Регламентом и Инструкциями.

6. Юридические адреса и реквизиты Сторон

Уполномоченный орган

Оператор электронной площадки

Претендент

7. Подписи сторон

тендер
РТС

ЭЛЕКТРОННАЯ
ПЛОЩАДКА
РОССИИ

ПАМЯТКА



МОСКОВСКАЯ ОБЛАСТЬ

Содержание

1	Начало работы на электронной площадке	3
2.	Порядок получения регистрации	4
2.1	Регистрация на электронной площадке: основные понятия	4
2.2.	Подача заявки на первичную регистрацию на электронной площадке	5
2.3.	Автоматическая регистрация	9
3.	Поиск процедур	11
4.	Функционал работы Доверенных лиц (только физических лиц) и Доверителей	13
5	Подача заявки на участие в аукционе	17
6.	Работа с денежными средствами	20
	Просмотр состояния аналитического счета	20
	Порядок перечисления средств на участие в аукционе	20
7.	Участие в аукционе	21
8.	Просмотр сведений о результатах аукциона	24

1 Начало работы на электронной площадке

Для начала работы на электронной площадке необходимо иметь электронную подпись (далее - ЭП).

ЭП – это аналог подписи и синей печати в цифровом формате, который применяется для придания юридической силы документам на электронных носителях.

В соответствии с Регламентом электронной площадки «PTS-тендер Имущественные торги» для работы на электронной площадке необходимо:

1. При отсутствии ЭП, ее получить;
2. Выполнить настройки программного обеспечения;
3. Пройти процедуру регистрации на электронной площадке.

Получение ЭП

Необходимый пакет документов для оформления электронной подписи.

Для юридических лиц (КФХ):

- ✓ Заявление на получение электронной подписи (формируется при заполнении заявки)
- ✓ Заверенная копия СНИЛС руководителя (представителя) организации
- ✓ Заверенная копия паспорта руководителя (представителя) организации
- ✓ Заверенная копия Решения/Протокола о назначении на должность руководителя организации

Все документы, кроме заявления и доверенностей заверяются печатью организации и подписью руководителя (копия верна, подпись, печать)

Для граждан, в том числе ИП (КФХ):

- ✓ Заявление на получение электронной подписи (формируется при заполнении заявки)
- ✓ Заверенная копия СНИЛС
- ✓ Заверенная копия паспорта
- ✓ Заверенная копия ИНН (свидетельство о постановке на учет в налоговой физ.лица)

Все документы заверяются подписью гражданина/ИП (копия верна, подпись, печать (при наличии))

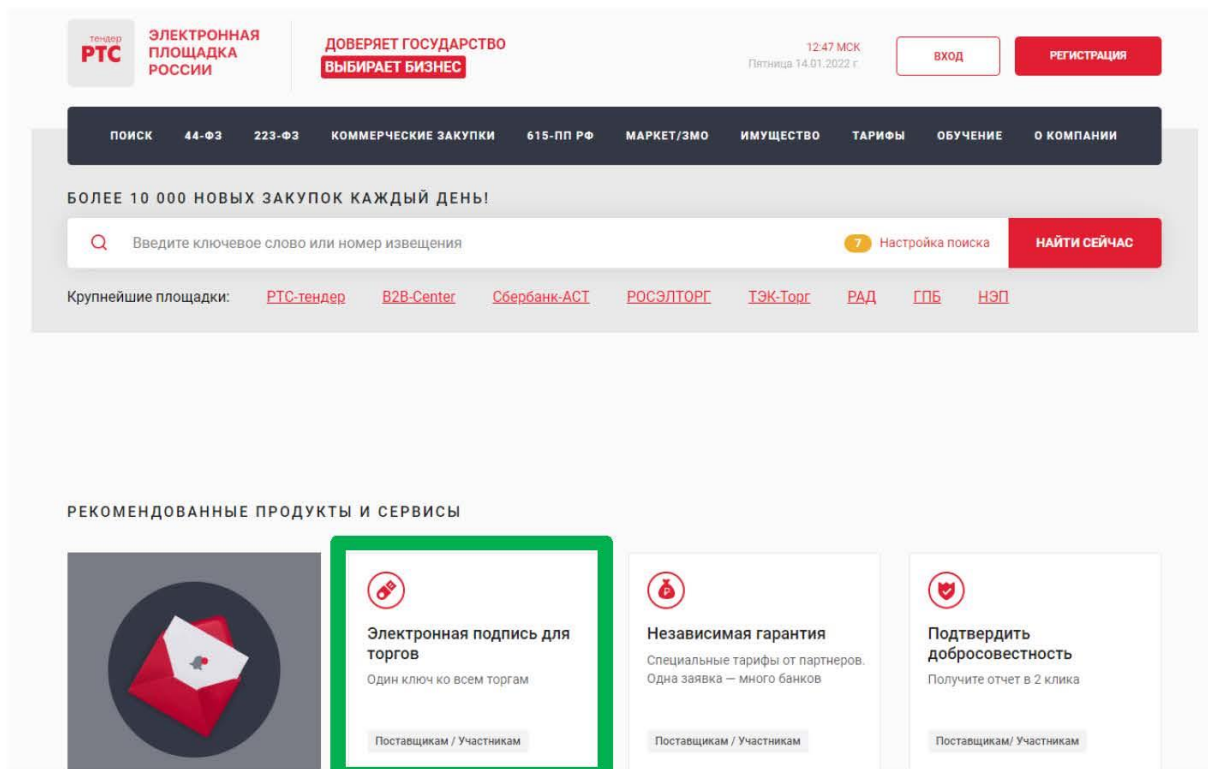
Оформить и получить ЭП возможно несколькими способами.

1. Получить ЭП возможно в одном из аккредитованных удостоверяющих центров самостоятельно в соответствии с требованиями действующего законодательства.

2. Также получить ЭП возможно на электронной площадке РТС-тендер:

Для получения электронной подписи:

1. С главной страницы сайта перейдите в раздел «Электронная подпись для торгов»;



2. ЭП Вы можете получить в удостоверяющем центре, нажав кнопку «Получить подпись».

2. Порядок получения регистрации

2.1 Регистрация на электронной площадке: основные понятия

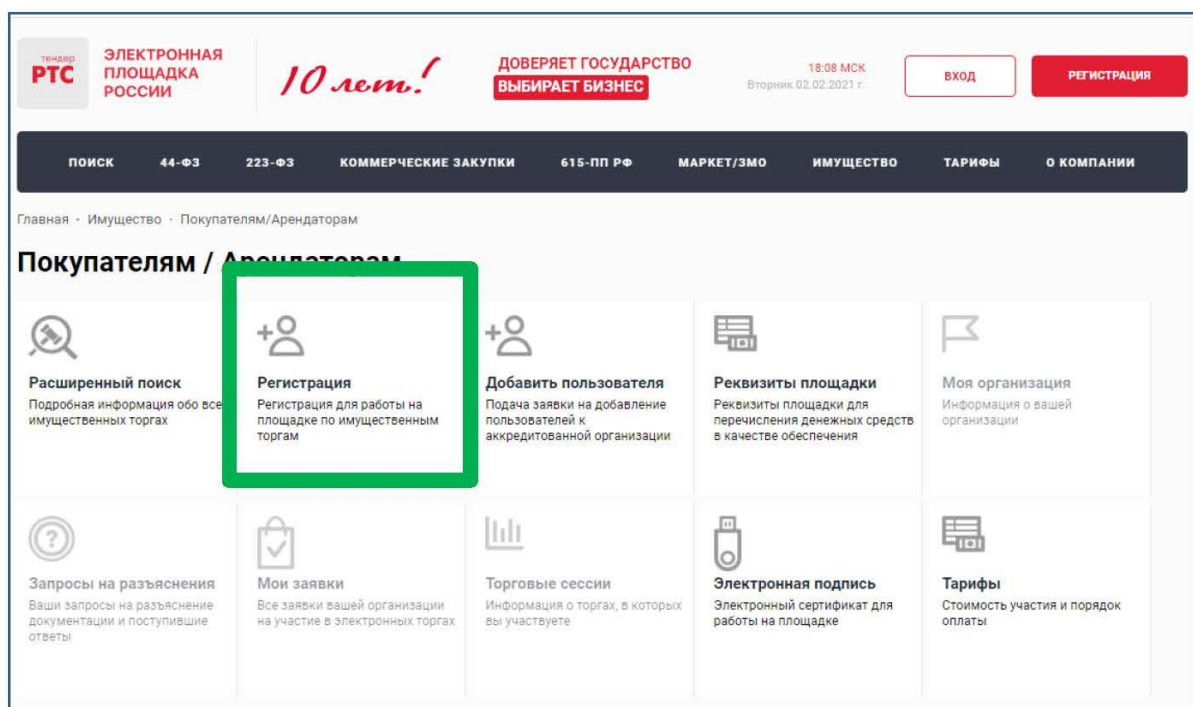
Регистрация- процедура, необходимая для получения доступа к работе на электронной площадке, к участию в аукционах. Совершать юридически значимые действия на электронной площадке Заявитель может только при наличии регистрации.

Срок рассмотрения заявки на регистрацию не может превышать 3 рабочих дней с момента ее подачи (в соответствии с ч.2 ст.5 от 15.05.2019 ПП РФ № 603).

2.2. Подача заявки на первичную регистрацию на электронной площадке

Для подачи заявки на регистрацию выполните следующие действия:

1. С главной страницы РТС-тендер перейдите в раздел «Имущество»;
2. Выберите раздел «Покупателям / Арендаторам», далее «Регистрация»;



3. Заполните форму «Первичная регистрация»:

• Нажмите «Выберите сертификат». Заданные в сертификате ЭП данные автоматически заполнят ряд полей формы «Первичная регистрация»;

Первичная регистрация

Информация о лице, подписавшем заявку

Сертификат электронной подписи Заявителя * **Выберите сертификат**

Фамилия *

Имя *

Отчество

Должность

Номер телефона * + 7 - () - добавочный номер

Адрес электронной почты *

Имя пользователя (логин) *

Пароль *

Подтверждение пароля *

Кодовое слово *

- Заполните обязательные поля, отмеченные «*»:

В разделе «Информация о лице, подписавшем заявку» указывается информация о конкретном пользователе Вашей организации, который подписывает заявку на регистрацию.

Значения «Имя пользователя (логин)», «Пароль», «Подтверждение пароля», «Кодовое слово» задаются пользователем. Логин и пароль используются пользователем для входа в Личный кабинет. Вход в Личный кабинет под логином и паролем, без использования электронной подписи, предоставляет возможность просмотра информации, а также корректировки документов без их размещения на площадке и без права их отправки. Иные юридически значимые действия на площадке под логином и паролем также нельзя выполнять.

В разделе «Заявитель» указывается информация о заявителе - юридическом лице, индивидуальном предпринимателе, физическом лице или Органе государственной власти /Органе местного самоуправления, от имени которого подается заявка на регистрацию.

Заявитель

Юридическое лицо Индивидуальный предприниматель Физическое лицо Орган государственной власти / Орган местного самоуправления

Применяет упрощенную систему налогообложения

Является субъектом малого и среднего предпринимательства

Является участником «ОД ПП»

Полное наименование [?] *

Сокращенное наименование

Организационно-правовая форма * **Выбрать**

ИНН *

КПП *

СГРН *

Номер телефона * + 7 - () - добавочный номер

Веб-сайт

Факс + 7 ()

Е-мейл, используемый в сети (три организации)

Сюймовый e-mail для уведомлений *

ФИО руководителя организации *
(исполнительный / сопоставительный / прокси)

Контактное лицо *

Часовой пояс * **МСК (UTC+03) Москва, Санкт-Петербург**

В случае если Заявителем выступает юридическое лицо, индивидуальный предприниматель, физическое лицо или Орган государственной власти /Орган местного самоуправления установите отметку в соответствующее поле. При этом набор полей для заполнения в форме «Первичная регистрация» изменится в соответствии с выбранным типом Заявителя.

В случае если Ваша организация применяет упрощенную систему налогообложения, установите отметку в соответствующее поле.

В случае если Ваша организация является субъектом малого и среднего предпринимательства, установите отметку в соответствующее поле.

В случае если Заявителем выступает юридическое лицо необходимо выбрать из выпадающего списка организационно-правовую форму юридического лица.

Заявитель

Юридическое лицо Индивидуальный предприниматель Физическое лицо Орган государственной власти/Орган местного самоуправления

Применит упрощенную систему налогообложения

Является субъектом малого и среднего предпринимательства

Является участником 450 ПП

Полное наименование [?]*

Сокращенное наименование

Организационно-правовая форма *

ИНН *

КПП *

ОГРН *

Номер телефона *

Веб-сайт

Факс

E-mail, указываемый в реестре организаций

Основной e-mail для уведомлений *

ФИО руководителя организации* (единоличный исполнительный орган)

Контактное лицо *

Часовой пояс * МСК (UTC+03) Москва; Санкт-Петербург

Выбор

Выбор

Организационно-правовые формы юридических лиц, являющихся коммерческими организациями

11000 - Хозяйственные товарищества

11051 - Полные товарищества

11064 - Товарищества на вере (командитные товарищества)

12000 - Хозяйственные общества

12100 - Общества с ограниченной или дополнительной ответственностью

12165 - Общества с ограниченной ответственностью

12166 - Общества с дополнительной ответственностью

В разделе «Юридический адрес» указывается адрес Вашей организации в соответствии с учредительными документами.

Юридический адрес

Страна * Россия/Беларусь

Регион * Выбор

Район * Выбор

Город * Выбор

Населенный пункт * Выбор

Улица *

Почтовый индекс *

Детальное наименование * (например, "дом 10, корп. 2")

Сбд/квартира

СКАТО

Почтовый адрес

Совпадает с юридическим адресом

Заполнение полей «Страна», «Регион», «Район», «Город», «Населённый пункт» осуществляется последовательно, в указанном порядке. Для заполнения поля нажмите на его значение. В раскрывшемся меню выберите необходимое значение.

Для облегчения поиска Вы можете ввести несколько первых символов искомого значения, при этом в списке будут отображаться только подходящие значения.

В случае, если в юридическом адресе Вашей организации отсутствует какой-либо параметр (например, «Район»), то из выпадающего списка необходимо выбрать прочерк «-».

В разделе «Почтовый адрес» указывается адрес Вашей организации, используемый для направления почтовых сообщений.

В разделе «Банковские реквизиты» указываются банковские реквизиты Вашей организации, которые будут использоваться для вывода средств с виртуального счета Вашей организации на электронной площадке.

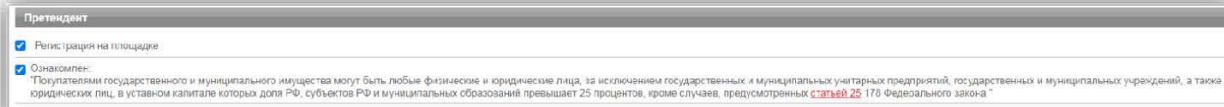


В разделах «Продавец/Претендент» указывается информация, необходимая для регистрации в системе.


Примечание: Ваша организация одновременно может зарегистрироваться в качестве Продавца и Претендента.

В разделе «Претендент» проставьте галочку в чек-боксе «Регистрация на площадке».

В чек-боксе «Ознакомлен» проставьте галочку;



В разделе «Заявка на регистрацию» проставьте галочку в чек-боксе «Подтверждаю достаточный объем полномочий на совершение юридических и фактических действий, связанных с регистрацией на электронной площадке РТС-тендер "Имущественные торги", в т.ч. право подписать заявление на присоединение к Регламенту электронной площадки «РТС-тендер» Имущественные торги и Соглашению о гарантийном обеспечении на электронной площадке «РТС-тендер» Имущественные торги. Обязуюсь возместить ООО "РТС-тендер" причиненный ущерб в полном объеме в случае нарушения данного заверения о полномочиях»;



В разделе «Заявление о присоединении» нажмите кнопку «Сформировать». Проставьте галочку в чек-боксе «Заявитель ознакомлен с Регламентом площадки, Соглашением о гарантийном обеспечении, согласен с их условиями и присоединяется к ним подписанием Заявления о присоединении к документам площадки»;

4. Нажмите кнопку «Подать заявку на регистрацию».

После того, как заявка на регистрацию отправлена, Вам необходимо подтвердить адрес электронной почты, указанный в заявке как основной для дальнейшего получения уведомлений от площадки.

Подтверждение адреса электронной почты:

В течение часа после отправки заявки на регистрацию на адрес электронной почты, указанный при заполнении заявки на регистрацию, поступит письмо со ссылкой. Для подтверждения адреса электронной почты перейдите по ссылке, указанной в поступившем письме. В случае если адрес электронной почты при заполнении заявки на регистрацию был введен некорректно, подтверждение адреса электронной почты невозможно, но заявка будет рассмотрена Оператором электронной площадки.

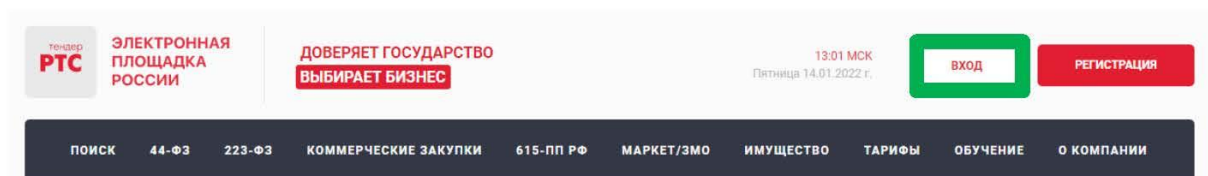
По итогам рассмотрения заявки на регистрацию на адрес электронной почты Заявителя, указанной в заявке на регистрацию, направляется уведомление о решении, принятом Организатором в отношении такой заявки на регистрацию. В случае принятия Организатором решения об регистрации Заявителя сведения о нем, содержащиеся в заявке на регистрацию, и лице, указанном в качестве Пользователя в заявке на регистрацию, вносятся в базу данных ЭП.

В случае принятия Организатором решения об отказе в регистрации, Заявитель имеет возможность повторной подачи заявки на регистрацию.

2.3. Автоматическая регистрация

При входе в Личный кабинет производится проверка регистрации.

1. Перейдите на сайт площадки [РТС-тендер](http://www.rts-tender.ru);
2. В правом верхнем углу нажмите кнопку «Вход»;



3. В разделе «Имущественные торги» выберите Вашу роль на площадке «Покупатель/Арендатор»;



ЭЛЕКТРОННАЯ
ПЛОЩАДКА
РОССИИ

ООО «РТС-тендер»

121151, г. Москва, набережная Тараса Шевченко, д. 23А.

Сайт: www.rts-tender.ru

E-mail: iSupport@rts-tender.ru

Тел.: +7(499)653-77-00

Тендер РТС ЭЛЕКТРОННАЯ ПЛОЩАДКА РОССИИ

10 лет!

ДОВЕРЯЕТ ГОСУДАРСТВО
ВЫБИРАЕТ БИЗНЕС

18:10 МСК
Вторник 02.02.2021 г.

ВХОД РЕГИСТРАЦИЯ

ПОИСК 44-ФЗ 223-ФЗ КОММЕРЧЕСКИЕ ЗАКУПКИ 615-ПП РФ МАРКЕТ/ЗМО **ИМУЩЕСТВО** ТАРИФЫ О КОМПАНИИ

Главная · Вход на площадку

Обязательная регистрация в ЕИС для участия в закупках по 44-ФЗ, 223-ФЗ среди субъектов МСП, 615-ПП РФ
Поможем пройти регистрацию в ЕИС (ЕРУЗ) быстро и без ошибок

ПОДРОБНЕЕ

ВХОД В ЛИЧНЫЙ КАБИНЕТ

Еще нет аккаунта? [Зарегистрироваться](#)

- Сервис поиска и подбора закупок
- РТС-Маркет, Закупки малого объема
- Модуль исполнения контрактов
- 44-ФЗ**
Закупки государственных и муниципальных заказчиков
- 223-ФЗ, коммерческие закупки, 615-ПП РФ**
Закупки госкомпаний, ГУП, МУП, естественных монополий, коммерческих организаций, фондов капитального ремонта
- Имущественные торги**
Торги по приватизации, аренде и продаже имущества

4. Откроется страница авторизации.

Тендер РТС ЭЛЕКТРОННАЯ ПЛОЩАДКА РОССИИ

УНИВЕРСАЛЬНАЯ ПЛАТФОРМА ДЛЯ РЕАЛИЗАЦИИ ИМУЩЕСТВА И ИМУЩЕСТВЕННЫХ ПРАВ

02.02.2021 ВТ
18:11:54 МСК

РЕГИСТРАЦИЯ

Авторизация

Электронная подпись

или

Госуслуги

или

Логин

Пароль

Восстановить логин или пароль

Войти

социальные сети

G f vk

При попытке авторизации проводится проверка регистрации Организации на площадке.

1. Автоматическое создание Личного кабинета без входа через ЕСИА:

- Если авторизация производится по логину и паролю или по сертификату, то осуществляется поиск организации по данным параметрам;
- В случае, если поиск не дал результатов, то производится проверка организации в реестре аккредитованных Участников по 44-ФЗ;
- При получении информации об организации и пользователе, производится регистрация и предоставляется доступ в Личный кабинет.

2. Автоматическое создание Личного кабинета с использованием входа через ЕСИА:

- Нажмите на кнопку «Госуслуги» и пройдите авторизацию в ЕСИА;
- После прохождения авторизации в ЕСИА, проводится проверка наличия организации на площадке;
- Если организация найдена, то осуществляется вход в Личный кабинет организации;
- Если организация не найдена на площадке, то осуществляется поиск организации в реестре аккредитованных Участников по 44-ФЗ;
- При получении информации об организации и пользователе, производится регистрация и предоставляется доступ в Личный кабинет.

3. С 01.01.2023 г. в ГИС Торги доступна регистрация Покупателей в реестре участников торгов (РУТ), на площадке происходит автоматическая аккредитация зарегистрированных в ГИС Торги Покупателей.

3. Поиск процедур

Для поиска процедур из открытой части сайта PTS-тендер:

1. Перейдите на главную страницу PTS-тендер;
2. В верхней части страницы кликните на раздел «Имущество», далее «Покупателям/Арендаторам»;
3. Перейдите в раздел «Расширенный поиск»;



ЭЛЕКТРОННАЯ
ПЛОЩАДКА
РОССИИ

ООО «РТС-тендер»

121151, г. Москва, набережная Тараса Шевченко, д. 23А.

Сайт: www.rts-tender.ru

E-mail: iSupport@rts-tender.ru

Тел.: +7(499)653-77-00

**ЭЛЕКТРОННАЯ
ПЛОЩАДКА
РОССИИ**

**ДОВЕРЯЕТ ГОСУДАРСТВО
ВЫБИРАЕТ БИЗНЕС**

13:15 MCK
Пятница 14.01.2022 г.

ВХОД

РЕГИСТРАЦИЯ

ПОИСК
44-ФЗ
223-ФЗ
КОММЕРЧЕСКИЕ ЗАКУПКИ
615-ПП РФ
МАРКЕТ/ЭМО
ИМУЩЕСТВО
ТАРИФЫ
ОБУЧЕНИЕ
О КОМПАНИИ

Главная · Имущество · Покупателям/Арендаторам

Покупателям / Арендаторам

Расширенный поиск
Подробная информация обо всех имущественных торгах

Регистрация
Регистрация для работы на площадке по имущественным торгам

Добавить пользователя
Поддача заявки на добавление пользователей к аккредитованной организации

Реквизиты площадки
Реквизиты площадки для перечисления денежных средств в качестве обеспечения

Моя организация
Информация о вашей организации

Запросы на разъяснения
Ваши запросы на разъяснение документации и поступившие ответы

Мои заявки
Все заявки вашей организации на участие в электронных торгах

Торговые сессии
Информация о торгах, в которых вы участвуете

Электронная подпись
Электронный сертификат для работы на площадке

Тарифы
Стоимость участия и порядок оплаты

4. Осуществите поиск по представленным фильтрам.

БОЛЕЕ 10 000 НОВЫХ ЗАКУПОК КАЖДЫЙ ДЕНЬ!

НАЙТИ

Площадки

2 выбрано

Номер извещения

Продавец (Собственник) (ИНН/КПП)

Организатор (ИНН)

Правило проведения

16 выбрано

Тип процедуры

Начальная минимальная цена

От До руб.

Размер задатка

От До руб.

Дата публикации извещения

С По

Дата окончания срока подачи заявок

С По

Регион

ПОКАЗАТЬ

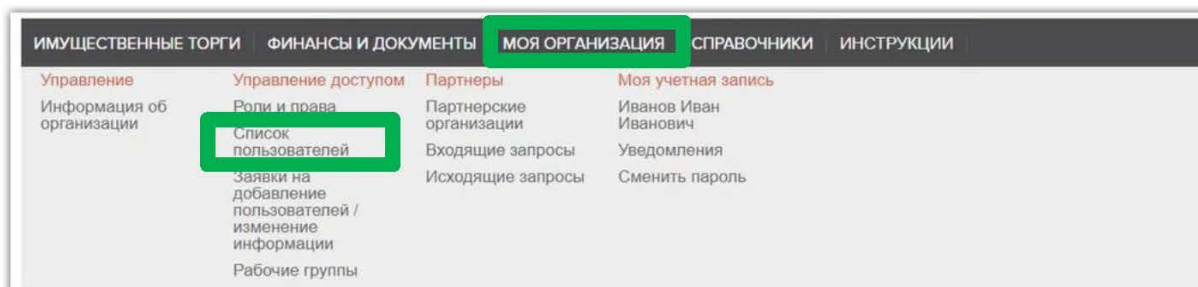
НАСТРОЙКА ФИЛЬТРОВ
очистить

ВСЕ
АКТУАЛЬНЫЕ
В АРХИВЕ

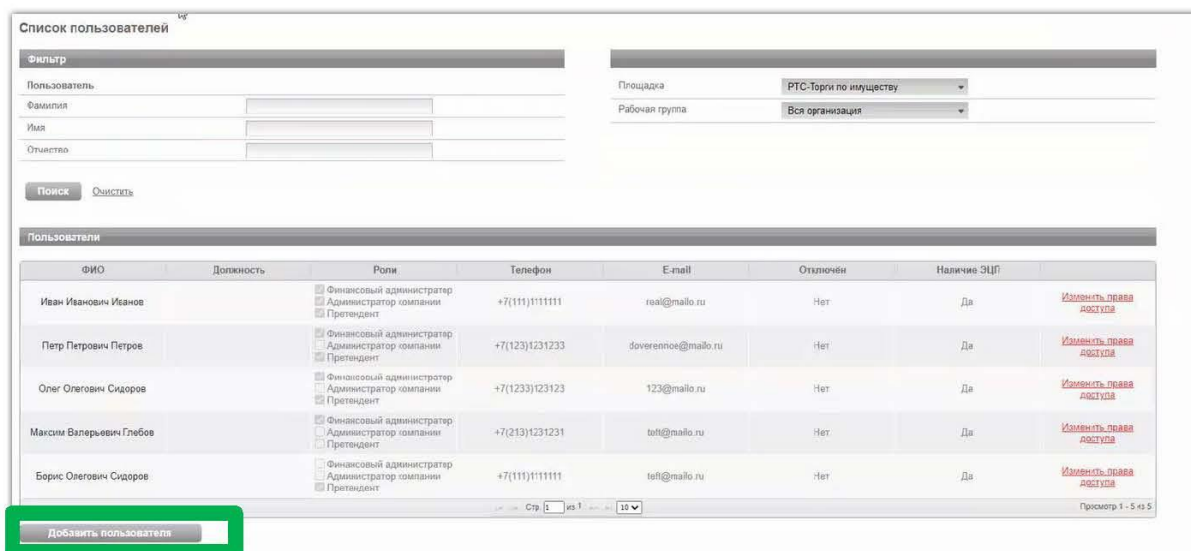
Цена по убыванию
Новые сверху

Номер на площадке	Номер лота	Статус на площадке	Осталось:	Начальная максимальная цена
80190	1	Подана заявка	30 дн., 22 ч., 43 мин.	1 566,00 руб. Размер задатка: 156,60 руб.
Открытое акционерное общество «Российские железные дороги» в лице Московской железной (далее...)				
Организатор	ОТКРЫТОЕ АКЦИОНЕРНОЕ ОБЩЕСТВО «РОССИЙСКИЕ ЖЕЛЕЗНЫЕ ДОРОГИ»			
Продавец	Южно-Уральская ДРП ЦДРП			
Регион	Брянская обл.			
Площадка	РТС-тендер			
Дата публикации	14 января 2022, 13:10 MCK			
Окончание приема заявок	14 февраля 2022, 12:00 MCK			
« 0 (Реализация (продажа) непрофильных и профильных активов) Аукцион				
<div style="background-color: #f44336; color: white; padding: 5px 15px; border-radius: 3px;">ПОДАТЬ ЗАЯВКУ</div>				
Номер на площадке	Номер лота	Статус на площадке	Осталось:	Начальная максимальная цена
22000012130000000001	1	Публикация извещения	26 дн., 21 ч., 43 мин.	25 620,00 руб. Размер задатка: 5 124,00 руб.
Проведение аукциона по аренде земельного участка из земель сельскохозяйственного назн (далее...)				
Организатор	Администрация городского поселения Тайтурского муниципального образования			
Продавец	Администрация городского поселения Тайтурского муниципального образования			
Регион	Иркутская обл.			
Площадка	РТС-тендер			
Дата публикации	14 января 2022, 13:01 MCK			
Окончание приема заявок	10 февраля 2022, 11:00 MCK			

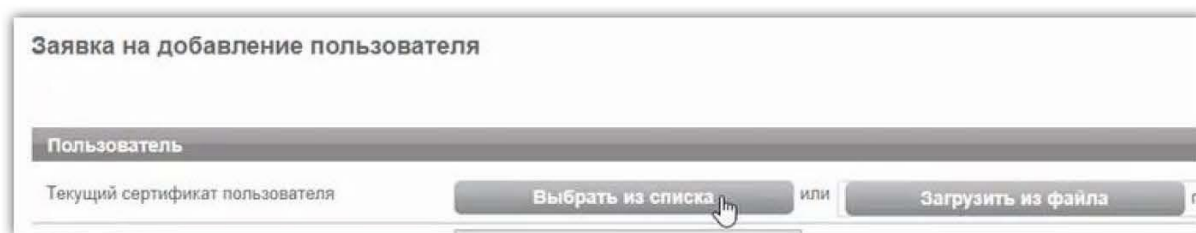
2. В личном кабинете в старой версии сайта необходимо выбрать раздел «Моя организация» и далее перейти в «Список пользователей»;



3. В открывшемся списке пользователей необходимо нажать кнопку «Добавить пользователя»;



4. В открывшейся заявке нажимаем «Выбрать из списка» (если сертификат установлен на ПК) или «Загрузить из файла» (если открытый ключ сертификата находится на другом носителе);



5. Выбираем сертификат Доверенного лица, после чего нажимаем кнопку «ок», затем заполняем все обязательные поля заявки;

Заявка на добавление пользователя

Пользователь

Текущий сертификат пользователя: или пароль:

Фамилия *

Имя *

Отчество

Должность

Номер телефона * +7 (-) дополнительный номер

Адрес электронной почты *

Название организации

Срок доверенности

Способ доставки сообщений *

Имя пользователя (логин) *

Пароль *

Подтверждение пароля *

Кодовое слово *

РТС-Торги по имуществу

Выберите сертификат

Сертификат	Срок действия	УЦ	Организация
Тестер5 Тестер5 Тестер5	24.04.2017 - 01.01.2040	Root Agency	ООО Тестер5
Администратор Администратор Администратор	14.10.2014 - 01.01.2040	Root Agency	Администратор
Организатор Второе Имущество	13.09.2019 - 01.01.2040	Root Agency	ООО SecondProperty
Физическое Лицо Доверенное	08.11.2021 - 01.01.2040	Root Agency	Физическое Лицо Доверенное
Сидоров Олег Олегович	17.12.2021 - 01.01.2040	Root Agency	Сидоров Олег Олегович Доверенное
Root Agency	29.05.1996 - 01.01.2040	Root Agency	Root Agency

6. Заявка на добавление пользователя утверждается автоматически. После того, как пользователь будет добавлен, ему необходимо установить требуемые роли. Для чего в списке пользователей переходим по ссылке «Изменить права доступа»;

Список пользователей

Фильтр

Пользователь

Фамилия

Имя

Отчество

Площадка:

Рабочая группа:

Пользователи

ФИО	Должность	Роли	Телефон	E-mail	Отключен	Наличие ЭЦП	
Иван Иванович Иванов		<input checked="" type="checkbox"/> Финансовый администратор <input checked="" type="checkbox"/> Администратор компании <input checked="" type="checkbox"/> Претендент	+7(111)1111111	isa@mail.ru	Нет	Да	Изменить права доступа
Петр Петрович Петров		<input checked="" type="checkbox"/> Финансовый администратор <input checked="" type="checkbox"/> Администратор компании <input checked="" type="checkbox"/> Претендент	+7(123)1231233	dov@pms@mail.ru	Нет	Да	Изменить права доступа
Олег Олегович Сидоров		<input checked="" type="checkbox"/> Финансовый администратор <input checked="" type="checkbox"/> Администратор компании <input checked="" type="checkbox"/> Претендент	+7(123)123123	123@mail.ru	Нет	Да	Изменить права доступа
Максим Валерьевич Глибов		<input checked="" type="checkbox"/> Финансовый администратор <input checked="" type="checkbox"/> Администратор компании <input checked="" type="checkbox"/> Претендент	+7(213)1231231	123@mail.ru	Нет	Да	Изменить права доступа
Борис Олегович Сидоров		<input checked="" type="checkbox"/> Финансовый администратор <input checked="" type="checkbox"/> Администратор компании <input checked="" type="checkbox"/> Претендент	+7(111)1111111	123@mail.ru	Нет	Да	Изменить права доступа
Лицо Доверенное Физическое		<input checked="" type="checkbox"/> Финансовый администратор <input checked="" type="checkbox"/> Администратор компании <input checked="" type="checkbox"/> Претендент	+7(222)1231231	123@mail.ru	Нет	Да	Изменить права доступа

Стр. 1 из 1

Промотр 1 - 6 из 6

7. Установив соответствующий чек-бокс будут определены роли, которые позволяют выполнять те или иные действия. После выбора необходимой роли нажимаем кнопку «Сохранить»:
 Роль «Претендент» - позволяет подавать заявки, участвовать в торгах, заключать договоры;
 Роль «Администратор компании» - дает возможность редактировать данные в личном кабинете;
 Роль «Финансовый администратор» - предоставляет доступ к виртуальному счету организации, позволяет производить отзыв денежных средств, создавать бланки пополнения счета.

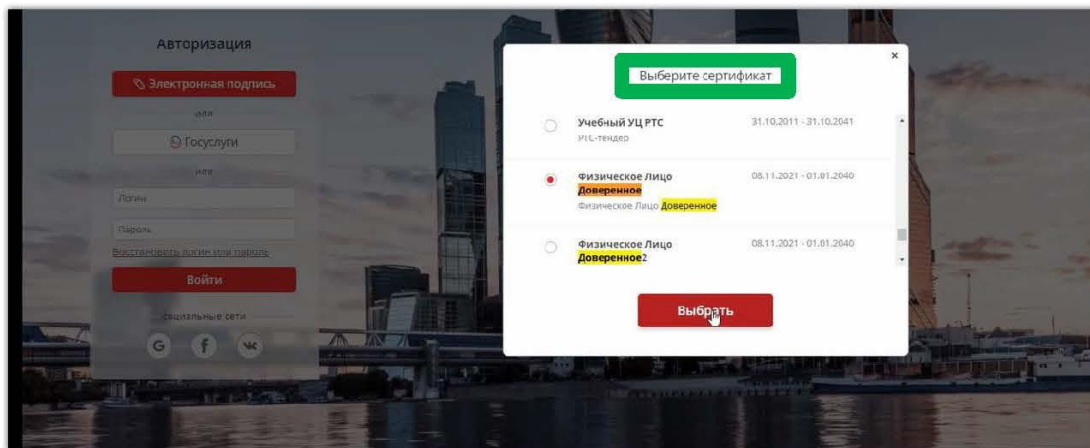
Другие роли «Продавец» и «Получатель расширенной информации по заявкам» доступны для выбора только организации, выступающей в качестве Продавца.

Настройка ролей пользователя

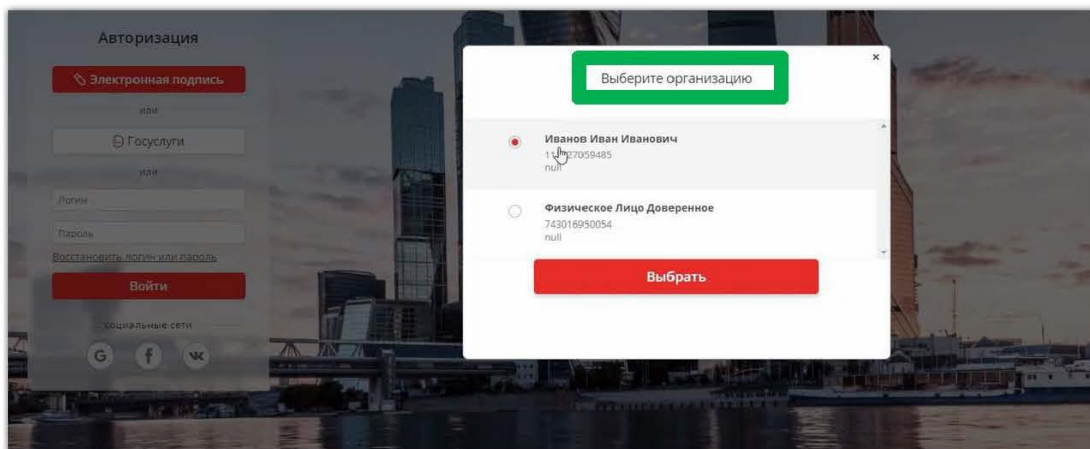
ФИО	Должность	Телефон	E-mail	Отключен	Наличие ЭЦП
Физическое Лицо Доверенное		+7(222)1231231	qwe@mail.ru	Нет	Да

Наименование рабочей группы	Наименование роли	Описание роли	Роль выбрана
Вся организация	Финансовый администратор	Роль регулирует разрешения на возможность просматривать транзакции по счету, его детали, пополнение счета, снятие средств, редактирование реквизитов	<input type="checkbox"/>
	Администратор компании		<input type="checkbox"/>
	Продавец	Работа с процедурой	<input type="checkbox"/>
	Претендент	Участие в процедурах	<input checked="" type="checkbox"/>
	Получатель расширенной информации по заявкам	Получение расширенной информации по заявкам на лот	<input type="checkbox"/>

8. После того, как сертификат Доверенного лица добавлен в личный кабинет Доверителя, у Доверенного лица появляется возможность входа по своей электронной подписи от лица Доверителя. Для чего на странице авторизации Доверенному лицу необходимо выбрать свой сертификат.



9. После выбора сертификата необходимо в разделе «Выберите организацию» выбрать Доверителя от имени которого будут совершаться действия на электронной площадке.

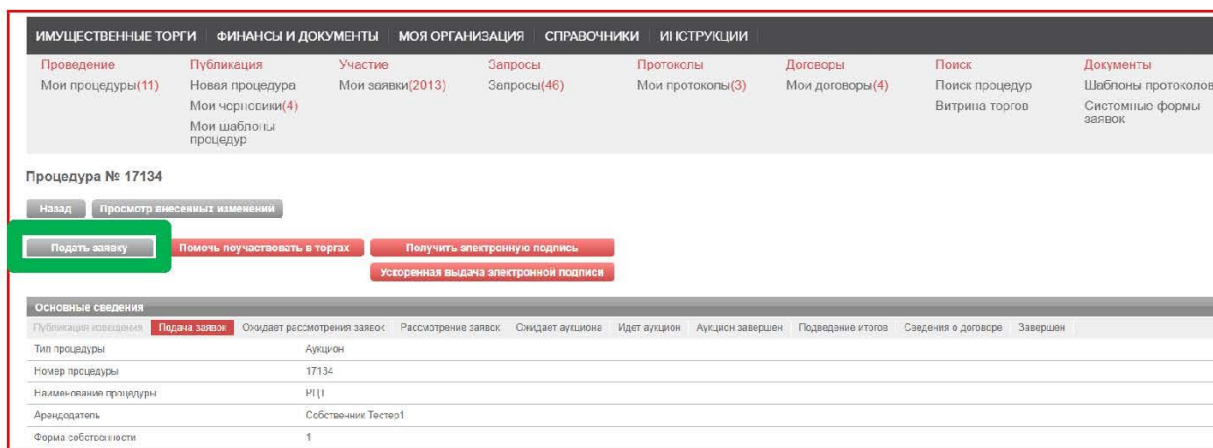


10. После входа Доверенного лица на электронную площадку под Доверителем все последующие действия Доверенным лицом совершаются от имени Доверителя.

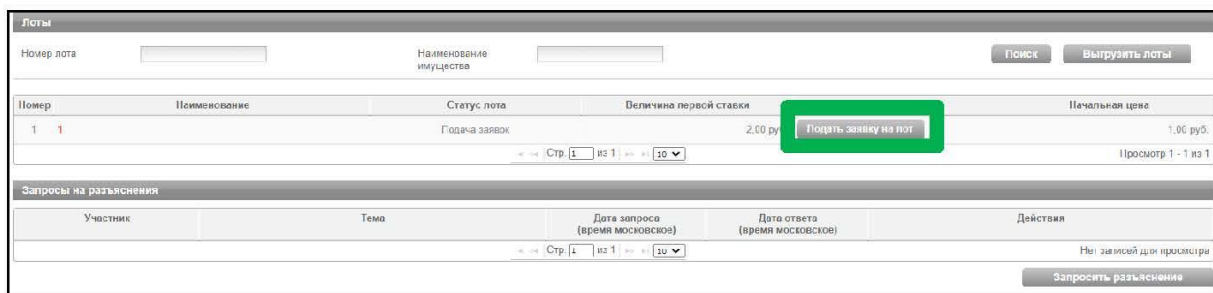


5 Подача заявки на участие в аукционе

1. Войдите в Личный кабинет по электронной подписи;
2. Найдите необходимый аукцион;
3. Нажмите на «№» или «Наименование лота» соответствующего аукциона;
4. Нажмите кнопку «Подать заявку»;



5. Далее в разделе Лоты нажмите на кнопку «Подать заявку на лот»;



В разделах «Информация по аренде» и «Банковские реквизиты Претендента» поля частично будут заполнены автоматически на основе аккредитационных данных Заявителя и информации о лоте, на который подается заявка.

6. Проставьте галочку в чек-боксе «Согласен с условиями Информационного сообщения».

Заявка на участие в аукционе в электронной форме

Информация по заявке

Инициатор:	ООО ТестМ1
Претендент:	ООО Тестер5
В лице:	Тестер 5
Действующий на основании:	<input checked="" type="radio"/> Устава <input type="radio"/> Положения <input type="radio"/> Другой документ
Адрес исполнительства:	555555, Российская Федерация, г. Москва, Садовое кольцо, Дом 5, 5/2
Почтовый адрес:	123123, Российская Федерация, Респ. Башкортостан, Уфимский р-н, ст.Ишимский, Петровка, 1122, 6
Контактный телефон:	+7(123)321234
ИНН:	6027601146
ОГРН:	1032076386913

Заявка подается представителем Претендента

принял решение об участии в аукционе в электронной форме на право заключения договора аренды земельного участка:

№ Лота 1
 Дата аукциона: 28.08.2020 0:00:00
 Наименование Объекта(ов) (лота) аукциона в электронной форме: 1
 Начальная цена: 1,00 руб.
 Описание лота / характеристики: В соответствии с извещением о проведении аукциона

и обязуюсь обеспечить поступление задатка в размере 0,20 руб. Ноль рублей 20 копеек (сумма прописью), в сроки и в порядке, установленные в Извещении о проведении аукциона в электронной форме на право аренды Земельного участка в электронной форме, и в соответствии с Регламентом Оператора электронной площадки.

Банковские реквизиты Претендента

ИНН Претендента:	6027601146
КПП Претендента:	741231269
Наименование банка:	Банк Тестера 5 ОАО 66
БИИ:	590505966
Расчетный счет:	407020000000000000999
Корр. счет:	

Содержание заявки

- Заявитель обязуется:
 - Соблюдать условия и порядок проведения аукциона в электронной форме, содержащиеся в Извещении о проведении аукциона в электронной форме и Регламенте Оператора электронной площадки.
 - В случае признания Победителем аукциона в электронной форме, а также в иных случаях, предусмотренных пунктами 13 и 14 статьи 39.12 Земельного кодекса Российской Федерации, заключить договор аренды с Арендодателем в соответствии с порядком, сроками и требованиями, установленными Извещением о проведении аукциона в электронной форме и договором аренды земельного участка.
 - Использовать земельный участок в соответствии с видом разрешенного использования, указанным в Извещении о проведении аукциона в электронной форме и договоре аренды земельного участка.
- Заявитель согласен и принимает все условия, требования, положения Извещения о проведении аукциона в электронной форме, проекта договора аренды Земельного участка и Регламента Оператора электронной площадки, и они ему понятны. Заявитель известил сведения о Земельном участке, Заявитель надлежащим образом ознакомлен с реальным состоянием Земельного участка **и не имеет претензий к нему.**
- Заявитель извещен о том, что он вправе отозвать Заявку в любое время до установленных даты и времени окончания срока приема Заявок на участие в аукционе в электронной форме, в порядке, установленном в Извещении о проведении аукциона в электронной форме.
- Изменение вида разрешенного использования Земельного участка, переданного в аренду по результатам аукциона в электронной форме, в течение срока действия договора аренды не допускается.
- Ответственность за достоверность представленных документов и информации несет Заявитель.
- Заявитель подтверждает, что на дату подписания настоящей Заявки ознакомлен с порядком проведения аукциона в электронной форме, порядком внесения, блокирования и прекращения блокирования денежных средств в качестве задатка, и они ему понятны.
- Заявитель осведомлен и согласен с тем, что Арендодатель / Организатор аукциона в электронной форме не несет ответственности за ущерб, который может быть причинен Заявителю отменой аукциона в электронной форме, внесением изменений в Извещении о проведении аукциона в электронной форме, а также приостановлением процедуры проведения аукциона в электронной форме. При этом Заявитель считается уведомленным об отмене аукциона в электронной форме, внесении изменений в Извещении о проведении аукциона в электронной форме с даты публикации информации об отмене аукциона в электронной форме, внесении изменений в Извещении о проведении аукциона в электронной форме на официальном сайте торгов Российской Федерации в информационно-телекоммуникационной сети «Интернет» для размещения информации о проведении торгов www.torgi.gov.ru и [сайта Оператора электронной площадки](http://сайт Оператора электронной площадки).
- Условия аукциона в электронной форме, порядок и условия заключения договора аренды земельного участка с Участником аукциона в электронной форме являются условиями публичной оферты, а подача Заявки на участие в аукционе в электронной форме в установленные в Извещении о проведении аукциона в электронной форме сроки и порядке являются акцептом оферты в соответствии со статьей 438 Гражданского кодекса Российской Федерации.
- В соответствии с Федеральным законом от 27.07.2006 № 152-ФЗ «О персональных данных», подавая Заявку, Заявитель дает согласие на обработку персональных данных, указанных выше и содержащихся в представленных документах, в целях участия в аукционе в электронной форме. [Под обработкой персональных данных понимается совершение, в том числе, следующих действий: сбор, систематизация, накопление, хранение, уточнение (обновление, изменение), использование, обезличивание, спонсирование, уничтожение персональных данных]. При этом общее описание вышеуказанных способов обработки данных приведено в Федеральном законе от 27.07.2006 № 152-ФЗ, а также на последнюю такую информацию третьим лицам, в случаях, установленных нормативными документами вышестоящих органов и законодательства. Настоящее согласие действует бессрочно и может быть отозвано в любой момент по согласованию сторон. Заявитель подтверждает, что ознакомлен с положениями Федерального закона от 27.07.2006 № 152-ФЗ «О персональных данных», права и обязанности в области защиты персональных данных ему известны.

Согласен с условиями Информационного сообщения

Печатьная форма заявки

8. После прикрепления всех требуемых документов нажмите кнопку «Подать заявку».

6. Работа с денежными средствами

Просмотр состояния аналитического счета

Аналитический счет - счет, организованный в электронном виде при подписании Заявителем Соглашения о гарантийном обеспечении на электронной площадке РТС-тендер «Имущественные торги», на котором учитываются такие операции, как зачисление денежных средств, их блокирование/прекращение блокирования, а также различного рода списания.

Номер аналитического счета и информация о количестве денежных средств содержится в Личном кабинете в разделе «Финансы и документы», далее «Счета и транзакции». Номер аналитического счета имеет формат «XX.XXXXX.XXXXX-PRV». Так же в данном разделе есть возможность создавать бланки пополнения счета и выводить денежные средства.

Счета компании						
Площадка	Номер счёта	Свободная сумма	Заблокированная сумма	Сумма на снятие	Сумма на оплату	
РТС Торги по имуществу	18.34217.005410 PRV	Детали 46094818841,30 руб.	Пополнить 496/053,80 руб.	191351,84 руб.	0,00 руб.	

Порядок перечисления средств на участие в аукционе

Для оплаты задатка необходимо пополнить свой аналитический счет на сумму не менее размера задатка, установленного Извещением о проведении аукциона.

Перечисление денежных средств по разным аукционам возможно одним платежом. В назначении платежа **указание номера аналитического счета обязательно.**

Бланк платежного поручения с указанием аналитического счета для перечисления денежных средств может быть сформирован в Личном кабинете:

1. Войдите в Личный кабинет;
2. Перейдите в раздел «Финансы и документы», далее «Счета и транзакции».
3. Нажмите кнопку «Пополнить» в строке со счетом, который имеет формат «XX.XXXXX.XXXXX - PRV»;

Счета компании						
Площадка	Номер счёта	Свободная сумма	Заблокированная сумма	Сумма на снятие	Сумма на оплату	
РТС Торги по имуществу	18.34217.005410 PRV	Детали 46094818841,30 руб.	Пополнить 496/053,80 руб.	191351,84 руб.	0,00 руб.	

4. Либо нажмите на ссылку «Детали» в строке с номером аналитического счета, который имеет формат «XX.XXXXX.XXXXX - PRV»;

Площадка	Номер счёта	Свободная сумма	Заблокированная сумма	Сумма на снятие	Сумма на оплату
РТС-Торги по имуществу	10.34247.68540-PRV	094040994,36 руб.	4967053,00 руб.	191351,04 руб.	0,00 руб.

5. Откроется страница просмотра счёта, нажмите кнопку «Пополнить счёт».

Счёт	
Площадка	РТС-Торги по имуществу
Номер счёта	15.00858.01117-PRV
Состояние	Активен
Свободная сумма	9 943 594 475,70 руб.
Заблокированная сумма	35 531 991,60 руб.
Сумма на снятие	20 873 532,70 руб.
Сумма на оплату	0,00 руб.
<input type="button" value="Пополнить счёт"/> <input type="button" value="Вывести средства"/>	
Банковские реквизиты	
Наименование банка	test5
Расчётный счёт	54564566456456456467

Образец платежного поручения будет автоматически сформирован в формате excel.

Блокирование денежных средств:

Денежные средства в размере равном задатку блокируются на аналитическом счёте Заявителя, при условии наличия на нем соответствующей суммы свободных денежных средств в размере не менее суммы задатка по соответствующему аукциону.

В случае получения от Заявителя нескольких заявок по нескольким аукционам, свободные средства блокируются последовательно и учитываются отдельно по каждой заявке по соответствующим аукционам.

7. Участие в аукционе

Подача ценовых предложений в ходе аукциона

До установленных Извещением о проведении аукциона даты и времени начала проведения аукциона Участнику аукциона необходимо:

1. Войти в Личный кабинет посредством ЭП;
2. Перейти в раздел «Имущественные торги», далее «Поиск процедур» и найти соответствующий аукцион, на участие в котором была подача заявка;
3. Нажать на номер процедуры. Откроется форма «Процедура №...»;
4. Нажать кнопку «Перейти к аукциону»;

Процедура № 17134	
Назад	Просмотр внесенных изменений
Просмотр заявки	<input type="button" value="Перейти к аукциону"/>
Основные сведения	
Публикация извещения	Подача заявок
Ожидает рассмотрения заявок	Рассмотрение заявок
Ожидает аукциона	Идет аукцион
Аукцион завершен	Подведение итогов
Сведения о договоре	Завершен
Тип процедуры	Аукцион
Номер процедуры	5707
Наименование процедуры	Тест
Продавец (Собственник)	1

5. Откроется форма «Аукционный торг по процедуре №...»;

6. Со времени начала проведения аукциона для подачи предложения о цене нажать кнопку «Ввод ставки»;

Аукционный торг по процедуре № 17134

Данные аукциона

Аукцион с продолжением	Да
Продолжение с минутами	10

Ход аукциона

Длительность: 00:00:00
 Осталось: 00:59:05
 Расчетные дата и время завершения торгов: 24.11.2017 08:55:00 МСК

Лоты

Номер лота: Наименование лота: Поиск

Номер	Наименование	Осталось до завершения лота	Расчетные дата и время завершения лота	Величина первой ставки	Лучшая цена	Моя цена
1	торги для цпп	00:59:05	24.11.2017 08:55:00 МСК	100,00 руб.		

Согласен с требованиями извещения * Да
 Форма заявки: [клик по ссылке](#)

Стр. 1 из 1 | 10 | просмотр 1 - 1 из 1

7. Откроется окно «Ввод ставки по лоту». В поле «Ценовое предложение» Вы увидите Ваше ценовое предложение;

8. Для подтверждения Вашего ценового предложения необходимо нажать кнопку «Подписать и отправить ставку»;

Ввод ставки по лоту №1 - торги для цпп

Ход аукциона

Количество участников:	2	Длительность:	00:01:56
Подано предложений:	0	Осталось:	00:58:04

Ваше предложение

Аукцион с шагом [?] Да
 Шаг аукциона 1,00 руб.
 Осталось до завершения лота 00:58:05

Ценовое предложение * Подписать и отправить ставку

Ограничения ставки за лот: Возможное ценовое предложение [100,00 руб.](#)

История ставок

Участник	Цена за лот	Дата
Нет записей для просмотра		

Стр. 1 из 1 | 10

9. Подтвердить действие ЭП.

Поле «Ценовое предложение» обновится. Наибольшее из предложенных Участниками предложений о цене выделено зеленым цветом.

Аукционный торг по процедуре №6349

Данные аукциона							
Аукцион с продлением	Да						
Продление в минутах	10						
Ход аукциона							
Длительность:	00:02:51						
Осталось:	00:05:24						
Расчетная дата и время завершения торгов:	24.11.2017 08:07:15 МСК						
Лоты							
Номер лота	Наименование лота						
<input type="text"/> <input type="text"/> <input type="button" value="Поиск"/>							
Номер	Наименование	Осталось до завершения лота	Расчетная дата и время завершения лота	Величина первой ставки	Лучшая цена	Моя цена	
1	торги для цпп	00:03:26	24.11.2017 08:07:15 МСК	100,00 руб.	100,00 руб.	100,00 руб.	<input type="button" value="Ввод ставки"/>
Согласен с требованиями извещения *		Да					
Форма заявки		тестовый документ.docx					

Просмотр 1 - 1 из 1

Список поданных ценовых предложений можно просмотреть в окне «Ввод ставки по лоту» в разделе «История ставок».

Ввод ставки по лоту №761 - тест

Ход аукциона		
Количество участников:	2	
Подано предложений:	2	
Длительность:	00:05:42	
Осталось:	00:29:11	
Ваше предложение		
Аукцион с шагом [?]	Да	
Шаг аукциона	2,00 %	
Осталось до завершения лота	00:29:13	
Ценовое предложение *	<input type="text" value="10 400,00 руб."/> <input type="button" value="X"/>	
<input type="button" value="Подписать и отправить ставку"/>		
Ограничения ставки за лот	Цена за лот должна быть равна <u>10 400,00</u> руб.	
История ставок		
Участник	Цена за лот	Дата
Ваше предложение	10 200,00 руб.	20.06.2016 09:15
Участник 2	10 000,00 руб.	20.06.2016 09:14

Просмотр 1 - 2 из 2

При направлении ценовых предложений время на подачу каждого последующего ценового предложения продлевается на 10 (десять) минут после поступления предыдущего ценового предложения.



Аукцион в электронной форме завершается с помощью программных и технических средств электронной площадки, если в течение 10 (десяти) минут после поступления последнего ценового предложения ни один Участник аукциона не сделал последующего ценового предложения.

Победителем признается Участник аукциона, сделавший в ходе аукциона наибольшее ценовое предложение.

8. Просмотр сведений о результатах аукциона

После размещения Протокола о результатах аукциона в разделе «Сведения о победителях» будет отображаться информация о победителе аукциона.

Сведения о победителях				
Номер заявки	ИНН претендента	Наименование / ФИО претендента	Дата и время регистрации	Предложение с цене
1226	6627983146	ООО ТестерыБ	15.08.2016 17:50:01	1 203.00 руб.

С Протоколом о результатах аукциона можно ознакомиться в Личном кабинете либо в открытой части системы в разделе «Протоколы».

Нажмите на ссылку «Скачать» напротив нужного документа.

Протоколы			Действия
Тип	Дата		
Протокол о результатах проведения торгов	19.08.2016 09:08		Скачать

Просмотр 1 из 1

Обращаем Ваше внимание!

По всем вопросам по работе на электронной площадке звоните по тел. **8 499 653-77-00** или пишите по адресу: iSupport@rts-tender.ru