



## МИНИСТЕРСТВО ИМУЩЕСТВЕННЫХ ОТНОШЕНИЙ МОСКОВСКОЙ ОБЛАСТИ

**РАСПОРЯЖЕНИЕ**

15 ДЕК 2021

№ 15 ВР-2384

Московская область

Об установлении публичного сервитута в интересах публичного акционерного общества «Россети Московский регион» на землях и частях земельных участков, расположенных на территории Дмитровского городского округа, Талдомского городского округа Московской области, в целях размещения существующего объекта электросетевого хозяйства ВЛ 110 кВ «Вербилки - Дмитров»

В соответствии со статьей 23, главой V.7 Земельного кодекса Российской Федерации, статьей 3.6 Федерального закона от 25.10.2001 № 137-ФЗ «О введении в действие Земельного кодекса Российской Федерации», пунктом 1.7 части 1 статьи 4, статьей 17 Закона Московской области от 07.06.1996 № 23/96-ОЗ «О регулировании земельных отношений в Московской области», Законом Московской области от 05.12.2014 № 164/2014-ОЗ «О видах объектов областного значения, подлежащих отображению на схемах территориального планирования Московской области, видах объектов местного значения муниципального района, поселения, городского округа, подлежащих отображению на схеме территориального планирования муниципального района, генеральном плане поселения, генеральном плане городского округа Московской области», Приказом Минэкономразвития России от 10.10.2018 № 542 «Об утверждении требований к форме ходатайства об установлении публичного сервитута, содержанию обоснования необходимости установления публичного сервитута», постановлением Правительства Московской области от 29.10.2007 № 842/27 «Об утверждении Положения о Министерстве имущественных отношений Московской области», на основании ходатайства публичного акционерного общества «Россети Московский регион» от 29.06.2021 № 1278/1, сводного заключения Министерства имущественных отношений Московской области от 25.08.2021 № 123-3, принимая во внимание, что порядок установления охранных зон объектов электросетевого хозяйства и особых условий использования земельных участков, расположенных в границах таких зон утверждены постановлением Правительства Российской Федерации от 24.02.2009 № 160 «О порядке установления охранных зон объектов электросетевого хозяйства и особых условий использования земельных участков, расположенных в границах таких зон»:



## 1. Установить:

- сроком на 49 (сорок девять) лет безвозмездный публичный сервитут в интересах публичного акционерного общества «Россети Московский регион» ИНН 5036065113, ОГРН 1057746555811 в целях размещения существующего объекта электросетевого хозяйства ВЛ 110 кВ «Вербилки - Дмитров» с кадастровым номером 50:04:0000000:76659, находящегося в собственности публичного акционерного общества «Россети Московский регион» (запись государственной регистрации права от 14.12.2005 № 50-50-04/060/2005-206), на землях и частях земельных участков, указанных в приложении № 1 к настоящему распоряжению;

- следующий срок, в течение которого использование земельных участков и (или) расположенных на них объектов недвижимого имущества в соответствии с их разрешенным использованием будет невозможно или существенно затруднено в связи с осуществлением сервитута:

- не более 1 года;

- не более 3 месяцев в отношении земельных участков, предназначенных для жилищного строительства (в том числе индивидуального жилищного строительства), ведения личного подсобного хозяйства, садоводства, огородничества;

- следующие сроки и график проведения ремонтно-эксплуатационных работ по обслуживанию инженерного сооружения (при необходимости) в отношении земельных участков, находящихся в государственной или муниципальной собственности и не предоставленных гражданам или юридическим лицам: ежегодно с 1 января до 31 декабря.

2. Утвердить границы публичного сервитута согласно приложению № 2 к настоящему распоряжению.

## 3. Управлению земельной политики обеспечить (О.В. Баданова):

- направление копии настоящего распоряжения, а также сведений о лицах, являющихся правообладателями земельных участков, сведений о лицах, подавших заявления об учете их прав (обременений прав) на земельные участки, способах связи с ними, копий документов, подтверждающих права указанных лиц на земельные участки публичному акционерному обществу «Россети Московский регион» в течение пяти рабочих дней со дня принятия настоящего распоряжения;

- направление копии настоящего распоряжения правообладателям земельных участков, в отношении которых принято решение об установлении публичного сервитута, с уведомлением о вручении по почтовым адресам и адресам электронной почты, указанным в выписках из Единого государственного реестра недвижимости и в заявлениях об учете прав (обременений прав) на земельные участки в срок не более чем пять рабочих дней со дня его принятия;

- направление копии настоящего распоряжения администрации Дмитровского городского округа, Талдомского городского округа Московской области в течение одного рабочего дня с момента его принятия.



4. Управлению оформления прав и реестра собственности (А.А. Натаров):

- внести в реестр имущества, находящегося в собственности Московской области, сведения об установлении публичных сервитутов на частях земельных участков, находящихся в собственности Московской области, указанных в приложении № 1 к настоящему распоряжению;

- направить копию настоящего распоряжения в федеральный орган исполнительной власти, уполномоченный Правительством Российской Федерации на осуществление государственного кадастрового учета, государственной регистрации прав, ведение Единого государственного реестра недвижимости и предоставление сведений, содержащихся в Едином государственном реестре недвижимости, в том числе с использованием единой системы межведомственного электронного взаимодействия, в срок не более чем пять рабочих дней со дня принятия настоящего распоряжения.

5. Управлению государственных предприятий, учреждений и акционерных обществ (Д.В. Малкову) обеспечить размещение (опубликование) настоящего распоряжения на сайте Министерства имущественных отношений Московской области в информационно-телекоммуникационной сети «Интернет» в течение пяти рабочих дней с момента его принятия.

6. Администрации Дмитровского городского округа, Талдомского городского округа Московской области совместно с публичным акционерным обществом «Россети Московский регион» обеспечить опубликование настоящего распоряжения (за исключением приложений к нему) в порядке, установленном для официального опубликования (обнародования) муниципальных правовых актов уставом городского округа, в течение пяти рабочих дней со дня его принятия.

7. Публичному акционерному обществу «Россети Московский регион»:

- привести земельные участки, указанные в приложении № 1 к настоящему распоряжению, в состояние, пригодное для их использования в соответствии с разрешенным использованием, в срок не позднее чем три месяца после завершения строительства, капитального или текущего ремонта, реконструкции, эксплуатации, консервации, сноса инженерного сооружения, для размещения которого установлен публичный сервитут;

- направить в Министерство имущественных отношений Московской области подготовленные в соответствии с приложением № 2 к настоящему распоряжению сведения о границах публичного сервитута в электронном виде в формате XML в течение трех рабочих дней с момента принятия распоряжения.

8. Контроль за выполнением настоящего распоряжения оставляю за собой.

Заместитель министра  
имущественных отношений  
Московской области



С.В. Бозриков



<b>Кадастровый номер земельного участка:</b>	Приложение № 1 к распоряжению Минмособлимуущества от 15.12.2021 № 15ВР-2387  <b>Муниципальный район/городской округ:</b>
50:04:0100101:1389	Дмитровский г.о.
50:04:0100101:1460	Дмитровский г.о.
50:04:0100101:242	Дмитровский г.о.
50:04:0100101:591	Дмитровский г.о.
50:04:0100101:614	Дмитровский г.о.
50:04:0100101:616	Дмитровский г.о.
50:04:0100601:698	Дмитровский г.о.
50:04:0100104:10	Дмитровский г.о.
50:04:0100104:11	Дмитровский г.о.
50:04:0100104:12	Дмитровский г.о.
50:04:0100104:13	Дмитровский г.о.
50:04:0101201:308	Дмитровский г.о.
50:04:0101201:710	Дмитровский г.о.
50:04:0101202:108	Дмитровский г.о.
50:04:0101202:109	Дмитровский г.о.
50:04:0101202:110	Дмитровский г.о.
50:04:0101202:125	Дмитровский г.о.
50:04:0101202:126	Дмитровский г.о.
50:04:0260201:2	Дмитровский г.о.
50:04:0260201:4	Дмитровский г.о.
50:04:0260201:5	Дмитровский г.о.
50:04:0260201:6	Дмитровский г.о.
50:04:0260201:7	Дмитровский г.о.
50:04:0260201:8	Дмитровский г.о.
50:04:0260201:9	Дмитровский г.о.
50:04:0260301:2	Дмитровский г.о.
50:04:0260601:10	Дмитровский г.о.
50:04:0260601:11	Дмитровский г.о.
50:04:0260601:12	Дмитровский г.о.
50:04:0260601:13	Дмитровский г.о.
50:04:0260601:14	Дмитровский г.о.
50:04:0260602:10	Дмитровский г.о.
50:04:0260602:2	Дмитровский г.о.
50:04:0260602:3	Дмитровский г.о.
50:04:0260602:4	Дмитровский г.о.
50:04:0260602:5	Дмитровский г.о.
50:04:0260602:7	Дмитровский г.о.
50:04:0260605:242	Дмитровский г.о.
50:04:0260605:243	Дмитровский г.о.
50:04:0260605:244	Дмитровский г.о.



50:04:0260605:532	Дмитровский г.о.
50:04:0260605:533	Дмитровский г.о.
50:04:0260615:99	Дмитровский г.о.
50:04:0260705:14	Дмитровский г.о.
50:04:0260705:15	Дмитровский г.о.
50:04:0260705:16	Дмитровский г.о.
50:04:0260705:17	Дмитровский г.о.
50:04:0260705:18	Дмитровский г.о.
50:04:0260705:23	Дмитровский г.о.
50:04:0260705:6	Дмитровский г.о.
50:04:0260705:7	Дмитровский г.о.
50:04:0260705:8	Дмитровский г.о.
50:04:0260706:1	Дмитровский г.о.
50:04:0260805:25	Дмитровский г.о.
50:04:0260805:26	Дмитровский г.о.
50:04:0260805:27	Дмитровский г.о.
50:04:0260805:28	Дмитровский г.о.
50:04:0260805:29	Дмитровский г.о.
50:04:0260805:30	Дмитровский г.о.
50:04:0260805:31	Дмитровский г.о.
50:04:0260805:32	Дмитровский г.о.
50:04:0260805:33	Дмитровский г.о.
50:04:0260805:34	Дмитровский г.о.
50:04:0260805:35	Дмитровский г.о.
50:04:0260805:36	Дмитровский г.о.
50:04:0280107:128	Дмитровский г.о.
50:04:0280114:1026	Дмитровский г.о.
50:04:0280114:125	Дмитровский г.о.
50:04:0280114:126	Дмитровский г.о.
50:04:0280114:1605	Дмитровский г.о.
50:04:0280114:1715	Дмитровский г.о.
50:04:0280114:1927	Дмитровский г.о.
50:04:0280114:1981	Дмитровский г.о.
50:04:0280114:45	Дмитровский г.о.
50:04:0280114:819	Дмитровский г.о.
50:04:0280114:882	Дмитровский г.о.
50:04:0280114:883	Дмитровский г.о.
50:04:0280114:884	Дмитровский г.о.
50:04:0280114:885	Дмитровский г.о.
50:04:0280114:886	Дмитровский г.о.
50:04:0010203:112	Дмитровский г.о.
50:04:0010203:113	Дмитровский г.о.
50:04:0010203:114	Дмитровский г.о.
50:04:0010203:115	Дмитровский г.о.
50:04:0010203:59	Дмитровский г.о.
50:04:0010203:60	Дмитровский г.о.
50:04:0010203:61	Дмитровский г.о.
50:04:0010203:62	Дмитровский г.о.



50:04:0100602:105	Дмитровский г.о.
50:04:0100602:106	Дмитровский г.о.
50:04:0100602:59	Дмитровский г.о.
50:04:0280103:12	Дмитровский г.о.
50:04:0280103:32	Дмитровский г.о.
50:04:0280103:33	Дмитровский г.о.
50:04:0280103:34	Дмитровский г.о.
50:04:0280103:35	Дмитровский г.о.
50:04:0280103:36	Дмитровский г.о.
50:04:0280103:37	Дмитровский г.о.
50:04:0280103:38	Дмитровский г.о.
50:04:0280103:39	Дмитровский г.о.
50:04:0280103:40	Дмитровский г.о.
50:04:0280103:41	Дмитровский г.о.
50:04:0280103:42	Дмитровский г.о.
50:04:0280112:51	Дмитровский г.о.
50:04:0280112:52	Дмитровский г.о.
50:04:0280112:53	Дмитровский г.о.
50:04:0280112:61	Дмитровский г.о.
50:04:0280112:62	Дмитровский г.о.
50:04:0100601:155	Дмитровский г.о.
50:04:0100601:158	Дмитровский г.о.
50:04:0100601:184	Дмитровский г.о.
50:04:0100601:236	Дмитровский г.о.
50:04:0100601:351	Дмитровский г.о.
50:04:0100601:352	Дмитровский г.о.
50:04:0100601:353	Дмитровский г.о.
50:04:0100601:42	Дмитровский г.о.
50:04:0100601:617	Дмитровский г.о.
50:04:0260612:106	Дмитровский г.о.
50:04:0260612:109	Дмитровский г.о.
50:04:0260612:210	Дмитровский г.о.
50:04:0260612:55	Дмитровский г.о.
50:04:0260612:60	Дмитровский г.о.
50:04:0260612:64	Дмитровский г.о.
50:04:0260612:65	Дмитровский г.о.
50:04:0260104:32	Дмитровский г.о.
50:04:0260104:35	Дмитровский г.о.
50:04:0260104:36	Дмитровский г.о.
50:04:0260104:37	Дмитровский г.о.
50:04:0260104:38	Дмитровский г.о.
50:04:0260104:39	Дмитровский г.о.
50:04:0260104:40	Дмитровский г.о.
50:04:0260104:41	Дмитровский г.о.
50:04:0260104:42	Дмитровский г.о.
50:04:0260104:43	Дмитровский г.о.
50:04:0260104:52	Дмитровский г.о.
50:01:0050431:2	Талдомский г.о.



50:01:0060351:171	Талдомский г.о.
50:01:0060351:220	Талдомский г.о.
50:01:0060351:234	Талдомский г.о.
50:01:0060354:10	Талдомский г.о.
50:01:0060354:11	Талдомский г.о.
50:01:0060354:4	Талдомский г.о.
50:01:0060354:5	Талдомский г.о.
50:01:0060354:6	Талдомский г.о.
50:01:0060354:7	Талдомский г.о.
50:01:0060354:8	Талдомский г.о.
50:01:0060354:9	Талдомский г.о.
50:01:0060374:5	Талдомский г.о.
50:01:0060374:6	Талдомский г.о.
50:01:0060374:7	Талдомский г.о.
50:01:0060375:4	Талдомский г.о.
50:01:0060380:114	Талдомский г.о.
50:01:0060380:2	Талдомский г.о.
50:01:0060380:3	Талдомский г.о.
50:01:0060601:162	Талдомский г.о.
50:01:0060603:1	Талдомский г.о.
50:01:0060603:2	Талдомский г.о.
50:01:0060603:3	Талдомский г.о.
50:01:0060604:120	Талдомский г.о.
50:01:0060604:197	Талдомский г.о.
50:01:0060604:198	Талдомский г.о.
50:01:0060604:501	Талдомский г.о.
50:01:0060605:1	Талдомский г.о.
50:01:0060605:21	Талдомский г.о.
50:01:0060605:22	Талдомский г.о.
50:01:0060605:23	Талдомский г.о.
50:01:0060605:24	Талдомский г.о.
50:01:0060605:25	Талдомский г.о.
50:01:0060605:26	Талдомский г.о.
50:01:0060605:28	Талдомский г.о.
50:01:0060605:29	Талдомский г.о.
50:01:0060605:36	Талдомский г.о.
50:01:0060614:17	Талдомский г.о.
50:01:0060615:72	Талдомский г.о.
50:01:0060624:7	Талдомский г.о.
50:01:0050139:10	Талдомский г.о.
50:01:0050139:8	Талдомский г.о.
50:01:0060616:15	Талдомский г.о.
50:04:0100101:1461	Дмитровский г.о.
50:04:0100101:353	Дмитровский г.о.
50:04:0100101:592	Дмитровский г.о.
50:04:0100101:615	Дмитровский г.о.
50:04:0100101:641	Дмитровский г.о.
50:04:0100104:15	Дмитровский г.о.



50:04:0101201:366	Дмитровский г.о.
50:04:0101201:709	Дмитровский г.о.
50:04:0101202:124	Дмитровский г.о.
50:04:0260201:3	Дмитровский г.о.
50:04:0260601:6	Дмитровский г.о.
50:04:0260602:8	Дмитровский г.о.
50:04:0260602:9	Дмитровский г.о.
50:04:0260705:4	Дмитровский г.о.
50:04:0280114:2076	Дмитровский г.о.
50:04:0280114:229	Дмитровский г.о.
50:04:0280114:2563	Дмитровский г.о.
50:04:0280114:405	Дмитровский г.о.
50:04:0280114:494	Дмитровский г.о.
50:04:0100602:212	Дмитровский г.о.
50:04:0100601:159	Дмитровский г.о.
50:04:0100601:203	Дмитровский г.о.
50:04:0100601:395	Дмитровский г.о.
50:04:0260612:105	Дмитровский г.о.
50:04:0260612:128	Дмитровский г.о.
50:04:0260612:147	Дмитровский г.о.
50:01:0060351:22	Талдомский г.о.
50:01:0060351:233	Талдомский г.о.
50:01:0060356:132	Талдомский г.о.
50:01:0060375:3	Талдомский г.о.
50:01:0060380:4	Талдомский г.о.
50:01:0060380:44	Талдомский г.о.
50:01:0060380:46	Талдомский г.о.
50:01:0060380:48	Талдомский г.о.
50:01:0060380:50	Талдомский г.о.
50:01:0060604:190	Талдомский г.о.
50:01:0060604:502	Талдомский г.о.
50:01:0060605:27	Талдомский г.о.
50:01:0060605:4	Талдомский г.о.
50:01:0060605:87	Талдомский г.о.
50:01:0060614:18	Талдомский г.о.
50:01:0050139:9	Талдомский г.о.
50:01:0000000:138	Талдомский г.о.
50:04:0100101:1702	Дмитровский г.о.
50:04:0100101:651	Дмитровский г.о.
50:04:0101202:134	Дмитровский г.о.
50:04:0260601:8	Дмитровский г.о.
50:04:0260602:1	Дмитровский г.о.
50:04:0260618:4	Дмитровский г.о.
50:04:0260705:5	Дмитровский г.о.
50:04:0260705:9	Дмитровский г.о.
50:04:0260805:6	Дмитровский г.о.
50:04:0280114:1608	Дмитровский г.о.
50:04:0280114:255	Дмитровский г.о.



50:04:0280114:2596	Дмитровский г.о.
50:04:0280114:497	Дмитровский г.о.
50:04:0280114:881	Дмитровский г.о.
50:04:0280112:14	Дмитровский г.о.
50:04:0280112:5	Дмитровский г.о.
50:04:0100601:204	Дмитровский г.о.
50:04:0100601:397	Дмитровский г.о.
50:01:0060351:612	Талдомский г.о.
50:01:0060354:16	Талдомский г.о.
50:01:0060375:2	Талдомский г.о.
50:01:0060380:41	Талдомский г.о.
50:01:0060380:47	Талдомский г.о.
50:01:0060380:49	Талдомский г.о.
50:01:0060380:51	Талдомский г.о.
50:01:0060380:97	Талдомский г.о.
50:01:0060604:213	Талдомский г.о.
50:01:0060615:77	Талдомский г.о.
50:01:0050139:7	Талдомский г.о.
50:04:0000000:97118	Дмитровский г.о.
50:04:0100101:352	Дмитровский г.о.
50:04:0100101:39	Дмитровский г.о.
50:04:0100101:79	Дмитровский г.о.
50:04:0101305:2	Дмитровский г.о.
50:04:0260605:241	Дмитровский г.о.
50:04:0280114:468	Дмитровский г.о.
50:04:0280114:689	Дмитровский г.о.
50:04:0280114:780	Дмитровский г.о.
50:04:0280114:943	Дмитровский г.о.
50:04:0010203:150	Дмитровский г.о.
50:04:0100601:346	Дмитровский г.о.
50:04:0100601:692	Дмитровский г.о.
50:04:0100601:979	Дмитровский г.о.
50:04:0260612:103	Дмитровский г.о.
50:04:0260612:108	Дмитровский г.о.
50:04:0260612:168	Дмитровский г.о.
50:04:0260612:58	Дмитровский г.о.
50:04:0260612:72	Дмитровский г.о.
50:04:0260612:584	Дмитровский г.о.
50:04:0260612:583	Дмитровский г.о.
50:01:0060351:633	Талдомский г.о.
50:01:0060380:54	Талдомский г.о.
50:01:0060601:508	Талдомский г.о.
50:01:0060605:40	Талдомский г.о.
50:01:0060616:2	Талдомский г.о.
50:04:0100101:665	Дмитровский г.о.
50:04:0280114:806	Дмитровский г.о.
50:04:0100603:1	Дмитровский г.о.
50:04:0280112:10	Дмитровский г.о.

50:04:0100601:149	Дмитровский г.о.
50:04:0100503:19	Дмитровский г.о.
50:04:0260612:104	Дмитровский г.о.
50:04:0260612:127	Дмитровский г.о.
50:04:0260612:56	Дмитровский г.о.
50:04:0260612:57	Дмитровский г.о.
50:04:0260612:59	Дмитровский г.о.
50:01:0060601:524	Талдомский г.о.
50:01:0060605:5	Талдомский г.о.
50:01:0060616:24	Талдомский г.о.
50:04:0100402:1	Дмитровский г.о.
50:04:0280114:855	Дмитровский г.о.
50:04:0260612:71	Дмитровский г.о.
50:01:0060374:2	Талдомский г.о.
50:04:0260307:238	Дмитровский г.о.
50:04:0100104:1	Дмитровский г.о.
50:04:0280112:12	Дмитровский г.о.
50:04:0280112:56	Дмитровский г.о.
50:04:0100601:350	Дмитровский г.о.
50:04:0100503:6	Дмитровский г.о.
50:04:0260612:126	Дмитровский г.о.
50:01:0060603:4	Дмитровский г.о.
50:04:0100104:2	Дмитровский г.о.
50:04:0280103:45	Дмитровский г.о.
50:04:0260612:4	Дмитровский г.о.
50:01:0060603:5	Талдомский г.о.
50:04:0000000:89782	Дмитровский г.о.
50:04:0101202:7	Дмитровский г.о.
50:04:0000000:392	Дмитровский г.о.
50:04:0101107:14	Дмитровский г.о.
50:04:0000000:377	Дмитровский г.о.
50:04:0000000:89666	Дмитровский г.о.
50:01:0050431	Талдомский г.о.
50:01:0060354	Талдомский г.о.
50:01:0060380	Талдомский г.о.
50:01:0060604	Талдомский г.о.
50:01:0060614	Талдомский г.о.
50:01:0060624	Талдомский г.о.
50:01:0060351	Талдомский г.о.
50:01:0060356	Талдомский г.о.
50:01:0060603	Талдомский г.о.
50:01:0060615	Талдомский г.о.
50:01:0050139	Талдомский г.о.
50:01:0060610	Талдомский г.о.
50:01:0060374	Талдомский г.о.
50:01:0060375	Талдомский г.о.
50:01:0060601	Талдомский г.о.
50:01:0060627	Талдомский г.о.



50:01:0060607	Талдомский г.о.
50:01:0060616	Талдомский г.о.
50:01:0060605	Талдомский г.о.
50:04:0100101	Дмитровский г.о.
50:04:0101201	Дмитровский г.о.
50:04:0260201	Дмитровский г.о.
50:04:0260605	Дмитровский г.о.
50:04:0260705	Дмитровский г.о.
50:04:0280107	Дмитровский г.о.
50:04:0280114	Дмитровский г.о.
50:04:0280114	Дмитровский г.о.
50:04:0100603	Дмитровский г.о.
50:04:0100104	Дмитровский г.о.
50:04:0101202	Дмитровский г.о.
50:04:0260301	Дмитровский г.о.
50:04:0260615	Дмитровский г.о.
50:04:0260618	Дмитровский г.о.
50:04:0260706	Дмитровский г.о.
50:04:0100602	Дмитровский г.о.
50:04:0280103	Дмитровский г.о.
50:04:0260612	Дмитровский г.о.
50:04:0260202	Дмитровский г.о.
50:04:0260708	Дмитровский г.о.
50:04:0100402	Дмитровский г.о.
50:04:0101305	Дмитровский г.о.
50:04:0260601	Дмитровский г.о.
50:04:0010203	Дмитровский г.о.
50:04:0280112	Дмитровский г.о.
50:04:0260104	Дмитровский г.о.
50:04:0260602	Дмитровский г.о.
50:04:0100601	Дмитровский г.о.
50:04:0260707	Дмитровский г.о.
50:04:0260616	Дмитровский г.о.
50:04:0260805	Дмитровский г.о.
50:04:0100503	Дмитровский г.о.

**ОПИСАНИЕ МЕСТОПОЛОЖЕНИЯ ГРАНИЦ**

**Публичный сервитут в целях размещения существующего объекта электросетевого хозяйства ВЛ 110кВ "Вербилки-Дмитров"**

(наименование объекта, местоположение границ которого описано  
(далее - объект))

**Раздел 1**

**Сведения об объекте**

Сведения об объекте		
N п/п	Характеристики объекта	Описание характеристик
1	2	3
1	Местоположение объекта	Московская область, Талдомский городской округ, Дмитровский городской округ
2	Площадь объекта +/- величина погрешности определения площади (Р +/- Дельта Р)	1672561 кв. м ± 453 кв.
3	Иные характеристики объекта	Публичный сервитут в целях размещения существующего объекта электросетевого хозяйства ВЛ 110кВ "Вербилки-Дмитров" сроком действия 49 лет в интересах Публичного акционерного общества «Россети Московский регион»



**Местоположение публичного сервитута: Московская область, Талдомский городской округ, Дмитровский городской округ**

**Система координат** МСК-50, 1 зона

**Метод определения координат** Аналитический

Обозначение характерных точек границ публичного сервитута	Координаты, м		
	X	Y	Средняя квадратическая погрешность положения характерных точек (Mt), м
1	2	3	4
1	558384.05	1377604.81	0.10
2	558381.27	1377614.31	0.10
3	558371.81	1377611.55	0.10
4	558374.59	1377602.05	0.10
1	558384.05	1377604.81	0.10
5	558412.46	1377599.72	0.10
6	558522.89	1377629.00	0.10
7	558675.27	1377621.92	0.10
8	558669.88	1377630.15	0.10
9	558657.67	1377648.70	0.10
10	558657.54	1377648.90	0.10
11	558647.72	1377664.30	0.10
12	558647.71	1377664.31	0.10
13	558521.69	1377670.67	0.10
14	558518.51	1377670.57	0.10
15	558515.32	1377670.00	0.10
16	558402.77	1377640.18	0.10
17	558403.86	1377637.59	0.10
18	558411.29	1377604.87	0.10
5	558412.46	1377599.72	0.10
19	559202.27	1378057.40	0.10
20	559190.97	1378053.84	0.10
21	559162.93	1378042.93	0.10
22	559201.46	1377854.80	0.10
23	558947.39	1377652.27	0.10
24	558744.97	1377659.65	0.10
25	558744.83	1377659.60	0.10
26	558738.45	1377657.23	0.10
27	558733.47	1377655.04	0.10
28	558732.29	1377654.57	0.10
29	558727.50	1377652.86	0.10
30	558718.53	1377649.49	0.10

31	558718.41	1377649.45	0.10
32	558704.88	1377644.47	0.10
33	558702.85	1377643.70	0.10
34	558705.22	1377640.06	0.10
35	558705.39	1377639.81	0.10
36	558711.23	1377630.49	0.10
37	558717.59	1377620.77	0.10
38	558718.14	1377619.92	0.10
39	558724.92	1377619.60	0.10
40	558953.59	1377610.61	0.10
41	558957.00	1377610.78	0.10
42	558960.42	1377611.53	0.10
43	558963.97	1377612.99	0.10
44	558967.08	1377615.03	0.10
45	559237.27	1377830.52	0.10
46	559240.90	1377834.30	0.10
47	559243.47	1377839.02	0.10
48	559244.81	1377844.68	0.10
49	559244.48	1377850.38	0.10
19	559202.27	1378057.40	0.10
50	559156.75	1378073.09	0.10
51	559195.97	1378088.28	0.10
52	559195.09	1378092.67	0.10
53	559148.03	1378332.54	0.10
54	559099.02	1378576.69	0.10
55	559045.20	1378845.83	0.10
56	559001.00	1379066.48	0.10
57	558946.00	1379335.25	0.10
58	558939.82	1379426.98	0.10
59	558928.58	1379581.02	0.10
60	558910.84	1379817.48	0.10
61	558891.97	1380066.87	0.10
62	558873.55	1380315.92	0.10
63	558854.48	1380565.91	0.10
64	558832.32	1380853.07	0.10
65	558811.74	1380989.51	0.10
66	558776.48	1381211.82	0.10
67	558755.79	1381339.41	0.10
68	558748.75	1381339.57	0.10
69	558740.63	1381339.35	0.10
70	558740.46	1381339.34	0.10
71	558732.76	1381339.27	0.10
72	558724.76	1381338.88	0.10
73	558715.60	1381338.06	0.10
74	558714.51	1381337.92	0.10



75	558735.99	1381205.35	0.10
76	558771.21	1380983.29	0.10
77	558791.08	1380848.22	0.10
78	558813.84	1380562.77	0.10
79	558832.91	1380312.88	0.10
80	558851.32	1380063.83	0.10
81	558870.20	1379814.41	0.10
82	558887.93	1379578.03	0.10
83	558898.90	1379424.17	0.10
84	558904.72	1379330.54	0.10
85	558904.93	1379328.90	0.10
86	558961.06	1379058.37	0.10
87	559005.25	1378837.83	0.10
88	559059.05	1378568.66	0.10
89	559108.04	1378324.64	0.10
90	559154.44	1378084.32	0.10
50	559156.75	1378073.09	0.10
91	558711.32	1381357.69	0.10
92	558713.25	1381357.92	0.10
93	558713.61	1381357.95	0.10
94	558723.16	1381358.82	0.10
95	558723.59	1381358.85	0.10
96	558731.99	1381359.26	0.10
97	558732.37	1381359.27	0.10
98	558740.16	1381359.35	0.10
99	558748.46	1381359.58	0.10
100	558748.96	1381359.58	0.10
101	558752.53	1381359.50	0.10
102	558736.48	1381458.62	0.10
103	558697.61	1381704.44	0.10
104	558663.94	1381913.89	0.10
105	558663.07	1381917.33	0.10
106	558662.31	1381919.24	0.10
107	558661.36	1381921.07	0.10
108	558607.72	1382012.43	0.10
109	558555.80	1382018.89	0.10
110	558623.61	1381903.45	0.10
111	558657.37	1381698.00	0.10
112	558696.00	1381452.14	0.10
91	558711.32	1381357.69	0.10
113	558566.20	1382083.12	0.10
114	558561.52	1382091.12	0.10
115	558459.13	1382267.64	0.10
116	558458.30	1382267.16	0.10

117	558451.88	1382263.25	0.10
118	558438.27	1382253.67	0.10
119	558429.15	1382246.85	0.10
120	558429.01	1382246.74	0.10
121	558425.46	1382244.18	0.10
122	558514.53	1382089.54	0.10
123	558544.40	1382085.82	0.10
124	558540.86	1382083.54	0.10
125	558545.47	1382076.30	0.10
126	558552.75	1382080.96	0.10
127	558550.11	1382085.10	0.10
113	558566.20	1382083.12	0.10
128	558417.85	1382257.41	0.10
129	558449.95	1382280.74	0.10
130	558451.05	1382281.56	0.10
131	558438.77	1382302.74	0.10
132	558330.84	1382487.32	0.10
133	558221.55	1382674.00	0.10
134	558111.72	1382860.77	0.10
135	558006.33	1383040.71	0.10
136	557892.70	1383230.46	0.10
137	557781.89	1383418.81	0.10
138	557672.34	1383609.59	0.10
139	557559.90	1383798.78	0.10
140	557508.92	1383992.53	0.10
141	557459.25	1384175.90	0.10
142	557411.57	1384354.56	0.10
143	557346.54	1384595.06	0.10
144	557279.31	1384840.94	0.10
145	557342.22	1385053.26	0.10
146	557376.93	1385174.65	0.10
147	557377.66	1385178.90	0.10
148	557377.45	1385183.33	0.10
149	557376.30	1385187.67	0.10
150	557374.26	1385191.55	0.10
151	557264.48	1385354.79	0.10
152	557201.33	1385486.64	0.10
153	557219.40	1385724.02	0.10
154	557236.93	1385970.00	0.10
155	557254.50	1386205.31	0.10
156	557272.44	1386455.16	0.10
157	557289.75	1386698.24	0.10
158	557307.67	1386944.18	0.10
159	557325.36	1387188.33	0.10
160	557346.01	1387504.98	0.10



161	557358.19	1387657.53	0.10
162	557360.47	1387678.19	0.10
163	557343.18	1387689.71	0.10
164	557250.57	1387697.35	0.10
165	557037.23	1387708.51	0.10
166	556767.86	1387727.72	0.10
167	556580.91	1387741.69	0.10
168	556350.08	1387757.44	0.10
169	556111.86	1387774.24	0.10
170	555924.18	1387787.33	0.10
171	555655.58	1387806.23	0.10
172	555396.42	1387824.24	0.10
173	555210.02	1387836.69	0.10
174	555019.87	1387851.00	0.10
175	554819.21	1387864.72	0.10
176	554590.71	1387880.90	0.10
177	554335.29	1387899.12	0.10
178	554138.73	1387911.70	0.10
179	553939.87	1387926.35	0.10
180	553751.77	1387939.27	0.10
181	553568.55	1387951.50	0.10
182	553489.41	1387956.72	0.10
183	553476.39	1387940.19	0.10
184	553455.52	1387913.36	0.10
185	553565.53	1387906.09	0.10
186	553748.69	1387893.87	0.10
187	553936.69	1387880.96	0.10
188	554135.65	1387867.04	0.10
189	554332.18	1387853.73	0.10
190	554587.49	1387835.50	0.10
191	554816.06	1387819.32	0.10
192	555016.61	1387805.61	0.10
193	555206.82	1387791.31	0.10
194	555393.34	1387778.83	0.10
195	555652.39	1387760.83	0.10
196	555921.00	1387741.93	0.10
197	556108.69	1387728.84	0.10
198	556346.95	1387712.04	0.10
199	556577.67	1387696.29	0.10
200	556764.55	1387682.32	0.10
201	557034.44	1387663.08	0.10
202	557247.55	1387651.94	0.10
203	557315.90	1387646.70	0.10
204	557306.10	1387507.80	0.10
205	557284.69	1387191.14	0.10
206	557267.01	1386947.14	0.10

207	557249.11	1386701.17	0.10
208	557231.80	1386458.06	0.10
209	557213.84	1386208.31	0.10
210	557196.29	1385972.97	0.10
211	557178.76	1385727.05	0.10
212	557159.56	1385484.29	0.10
213	557159.51	1385481.89	0.10
214	557159.77	1385479.39	0.10
215	557160.45	1385476.50	0.10
216	557161.49	1385473.86	0.10
217	557227.95	1385334.78	0.10
218	557228.80	1385333.29	0.10
219	557334.40	1385176.53	0.10
220	557303.07	1385064.62	0.10
221	557237.88	1384846.97	0.10
222	557237.21	1384843.86	0.10
223	557237.05	1384840.58	0.10
224	557237.27	1384838.03	0.10
225	557237.77	1384835.65	0.10
226	557307.21	1384584.35	0.10
227	557372.21	1384343.98	0.10
228	557419.91	1384165.32	0.10
229	557469.54	1383982.05	0.10
230	557520.54	1383785.39	0.10
231	557521.79	1383781.92	0.10
232	557522.84	1383779.92	0.10
233	557637.17	1383589.01	0.10
234	557746.65	1383398.32	0.10
235	557857.66	1383209.64	0.10
236	557971.27	1383019.94	0.10
237	558076.57	1382840.13	0.10
238	558186.40	1382653.39	0.10
239	558295.66	1382466.74	0.10
240	558403.53	1382282.24	0.10
128	558417.85	1382257.41	0.10
241	553413.96	1387916.11	0.10
242	553427.15	1387933.93	0.10
243	553427.41	1387934.28	0.10
244	553447.08	1387959.52	0.10
245	553349.29	1387965.98	0.10
246	553157.81	1387978.73	0.10
247	552957.02	1387990.99	0.10
248	552797.95	1388001.74	0.10
249	552631.88	1388017.79	0.10
250	552463.19	1388036.22	0.10



251	552459.71	1388036.48	0.10
252	552252.33	1388012.87	0.10
253	552040.58	1387991.85	0.10
254	551889.78	1387977.50	0.10
255	551723.28	1387959.18	0.10
256	551708.38	1387950.52	0.10
257	551708.36	1387950.49	0.10
258	551674.76	1387931.01	0.10
259	551674.60	1387930.94	0.10
260	551650.37	1387917.20	0.10
261	551625.43	1387902.83	0.10
262	551712.25	1387912.19	0.10
263	551894.44	1387932.24	0.10
264	552044.97	1387946.56	0.10
265	552257.04	1387967.61	0.10
266	552459.68	1387988.76	0.10
267	552627.36	1387972.51	0.10
268	552794.23	1387956.37	0.10
269	552954.09	1387945.56	0.10
270	553154.91	1387933.31	0.10
271	553346.27	1387920.57	0.10
241	553413.96	1387916.11	0.10
272	546161.28	1386806.81	0.10
273	546210.25	1386804.78	0.10
274	546212.33	1386809.41	0.10
275	546298.84	1386998.74	0.10
276	546383.70	1387188.30	0.10
277	546449.27	1387330.84	0.10
278	546635.10	1387349.77	0.10
279	546817.48	1387366.46	0.10
280	547035.22	1387390.80	0.10
281	547281.50	1387418.32	0.10
282	547510.67	1387443.72	0.10
283	547662.21	1387461.88	0.10
284	547820.47	1387479.73	0.10
285	547978.76	1387498.12	0.10
286	548116.69	1387514.51	0.10
287	548314.60	1387535.40	0.10
288	548494.44	1387556.13	0.10
289	548716.34	1387581.76	0.10
290	548938.98	1387607.05	0.10
291	549167.12	1387633.23	0.10
292	549352.61	1387654.67	0.10
293	549539.60	1387676.07	0.10
294	549831.01	1387708.84	0.10

295	549982.12	1387725.86	0.10
296	550159.14	1387745.77	0.10
297	550351.32	1387765.71	0.10
298	550577.57	1387789.82	0.10
299	550750.41	1387808.90	0.10
300	550933.71	1387828.63	0.10
301	551073.18	1387843.56	0.10
302	551335.46	1387871.92	0.10
303	551456.22	1387884.57	0.10
304	551540.16	1387893.64	0.10
305	551542.17	1387894.83	0.10
306	551542.29	1387894.90	0.10
307	551572.58	1387912.54	0.10
308	551603.58	1387930.66	0.10
309	551603.67	1387930.71	0.10
310	551632.94	1387947.56	0.10
311	551633.04	1387947.62	0.10
312	551636.96	1387949.84	0.10
313	551451.41	1387929.84	0.10
314	551330.63	1387917.17	0.10
315	551068.31	1387888.81	0.10
316	550928.84	1387873.87	0.10
317	550745.48	1387854.15	0.10
318	550572.67	1387835.07	0.10
319	550346.56	1387810.97	0.10
320	550154.25	1387791.02	0.10
321	549977.03	1387771.08	0.10
322	549825.93	1387754.06	0.10
323	549534.46	1387721.29	0.10
324	549347.40	1387699.89	0.10
325	549161.91	1387678.45	0.10
326	548933.82	1387652.26	0.10
327	548711.17	1387626.97	0.10
328	548489.23	1387601.33	0.10
329	548309.56	1387580.62	0.10
330	548111.79	1387558.72	0.10
331	547973.51	1387543.32	0.10
332	547815.30	1387524.95	0.10
333	547656.97	1387507.09	0.10
334	547505.47	1387488.93	0.10
335	547276.46	1387463.54	0.10
336	547030.16	1387436.02	0.10
337	546812.87	1387411.75	0.10
338	546630.55	1387395.06	0.10
339	546434.09	1387370.86	0.10
340	546430.00	1387369.92	0.10

341	546425.47	1387367.69	0.10
342	546419.87	1387363.38	0.10
343	546416.67	1387358.68	0.10
344	546342.35	1387207.32	0.10
345	546257.37	1387017.49	0.10
346	546170.87	1386828.18	0.10
272	546161.28	1386806.81	0.10
347	546196.99	1386775.25	0.10
348	546147.98	1386777.19	0.10
349	546087.35	1386642.16	0.10
350	546024.33	1386501.18	0.10
351	545969.16	1386375.53	0.10
352	545901.54	1386221.83	0.10
353	545712.28	1386125.35	0.10
354	545569.12	1386056.18	0.10
355	545389.40	1385967.67	0.10
356	545196.58	1385872.54	0.10
357	545018.26	1385784.96	0.10
358	544806.33	1385681.19	0.10
359	544625.55	1385592.57	0.10
360	544409.70	1385486.40	0.10
361	544228.90	1385397.64	0.10
362	544061.90	1385319.61	0.10
363	544047.27	1385311.74	0.10
364	544039.78	1385282.47	0.10
365	544032.54	1385249.97	0.10
366	544083.29	1385276.07	0.10
367	544248.73	1385356.67	0.10
368	544429.77	1385445.56	0.10
369	544645.62	1385551.73	0.10
370	544826.36	1385640.33	0.10
371	545038.30	1385744.10	0.10
372	545216.68	1385831.71	0.10
373	545409.51	1385926.84	0.10
374	545589.13	1386015.30	0.10
375	545732.37	1386085.34	0.10
376	545926.38	1386188.01	0.10
377	545929.15	1386189.79	0.10
378	545933.14	1386193.64	0.10
379	545935.16	1386196.17	0.10
380	545936.74	1386199.00	0.10
381	546009.36	1386357.65	0.10
382	546065.20	1386482.94	0.10
383	546128.87	1386623.50	0.10
347	546196.99	1386775.25	0.10



384	540416.91	1382470.38	0.10
385	540434.05	1382511.75	0.10
386	540519.93	1382720.03	0.10
387	540582.96	1382872.36	0.10
388	540693.14	1383137.55	0.10
389	540774.06	1383329.26	0.10
390	540864.22	1383540.70	0.10
391	540944.91	1383721.16	0.10
392	541037.04	1383778.72	0.10
393	541167.45	1383842.80	0.10
394	541408.27	1383962.00	0.10
395	541542.29	1384027.77	0.10
396	541708.35	1384109.27	0.10
397	541869.98	1384189.05	0.10
398	541953.07	1384228.09	0.10
399	542295.45	1384394.95	0.10
400	542383.01	1384439.53	0.10
401	542502.64	1384497.66	0.10
402	542615.06	1384552.78	0.10
403	542782.82	1384634.71	0.10
404	542996.42	1384738.97	0.10
405	543155.41	1384817.26	0.10
406	543333.13	1384905.21	0.10
407	543527.67	1384999.76	0.10
408	543746.93	1385107.77	0.10
409	543937.00	1385200.81	0.10
410	544000.10	1385233.29	0.10
411	544012.54	1385288.98	0.10
412	544013.73	1385293.69	0.10
413	543916.39	1385241.41	0.10
414	543726.87	1385148.62	0.10
415	543507.67	1385040.66	0.10
416	543313.10	1384946.06	0.10
417	543135.26	1384858.07	0.10
418	542976.39	1384779.83	0.10
419	542762.85	1384675.60	0.10
420	542595.06	1384593.66	0.10
421	542482.69	1384538.56	0.10
422	542363.16	1384480.49	0.10
423	542273.56	1384439.25	0.10
424	541932.05	1384272.80	0.10
425	541849.77	1384229.82	0.10
426	541688.26	1384150.10	0.10
427	541522.24	1384068.62	0.10
428	541388.15	1384002.82	0.10
429	541147.32	1383883.61	0.10

430	541015.00	1383818.59	0.10
431	540912.68	1383755.96	0.10
432	540908.05	1383752.04	0.10
433	540904.79	1383746.91	0.10
434	540822.46	1383558.80	0.10
435	540732.18	1383347.02	0.10
436	540651.16	1383155.11	0.10
437	540540.92	1382889.80	0.10
438	540477.87	1382737.41	0.10
439	540391.99	1382529.12	0.10
440	540376.41	1382491.50	0.10
441	540393.55	1382482.74	0.10
442	540393.58	1382482.72	0.10
443	540409.19	1382474.67	0.10
444	540409.47	1382474.52	0.10
384	540416.91	1382470.38	0.10
445	538411.40	1380508.71	0.10
446	538478.30	1380529.56	0.10
447	538668.66	1380589.56	0.10
448	538874.03	1380653.84	0.10
449	539114.36	1380729.30	0.10
450	539345.21	1380801.52	0.10
451	539566.95	1380871.58	0.10
452	539770.64	1380927.27	0.10
453	539775.91	1380929.56	0.10
454	539781.15	1380934.20	0.10
455	539783.83	1380937.65	0.10
456	539785.37	1380940.67	0.10
457	539883.25	1381180.38	0.10
458	539944.10	1381328.76	0.10
459	540026.73	1381528.66	0.10
460	540137.54	1381794.68	0.10
461	540210.94	1381972.17	0.10
462	540277.95	1382134.70	0.10
463	540350.30	1382309.54	0.10
464	540409.21	1382451.78	0.10
465	540399.88	1382456.96	0.10
466	540384.42	1382464.94	0.10
467	540368.73	1382472.96	0.10
468	540308.25	1382326.95	0.10
469	540235.88	1382152.07	0.10
470	540168.87	1381989.54	0.10
471	540095.52	1381812.12	0.10
472	539984.71	1381546.10	0.10
473	539902.01	1381346.07	0.10

474	539841.19	1381197.77	0.10
475	539744.11	1380970.05	0.10
476	539553.85	1380915.17	0.10
477	539331.57	1380844.92	0.10
478	539100.73	1380772.71	0.10
479	538860.42	1380697.27	0.10
480	538655.01	1380632.99	0.10
481	538464.68	1380572.98	0.10
482	538327.07	1380530.08	0.10
483	538407.78	1380509.53	0.10
445	538411.40	1380508.71	0.10
484	534762.62	1379279.10	0.10
485	534770.39	1379292.65	0.10
486	534834.93	1379400.00	0.10
487	535020.48	1379471.07	0.10
488	535024.88	1379473.42	0.10
489	535029.31	1379477.68	0.10
490	535032.90	1379483.00	0.10
491	535034.49	1379488.10	0.10
492	535060.42	1379640.36	0.10
493	535258.57	1379803.77	0.10
494	535448.18	1379957.70	0.10
495	535450.80	1379960.24	0.10
496	535453.14	1379963.66	0.10
497	535521.91	1380045.72	0.10
498	535752.23	1380004.09	0.10
499	535966.82	1379965.50	0.10
500	536191.41	1379924.89	0.10
501	536411.39	1379884.23	0.10
502	536417.24	1379883.97	0.10
503	536423.41	1379884.97	0.10
504	536689.32	1379970.69	0.10
505	536902.79	1380035.84	0.10
506	537079.67	1380091.40	0.10
507	537328.77	1380170.21	0.10
508	537580.72	1380251.26	0.10
509	537583.58	1380252.52	0.10
510	537587.05	1380253.05	0.10
511	537819.85	1380322.32	0.10
512	537953.36	1380363.85	0.10
513	538138.88	1380422.86	0.10
514	538324.42	1380481.58	0.10
515	538384.52	1380500.33	0.10
516	538348.50	1380509.61	0.10
517	538307.43	1380523.94	0.10

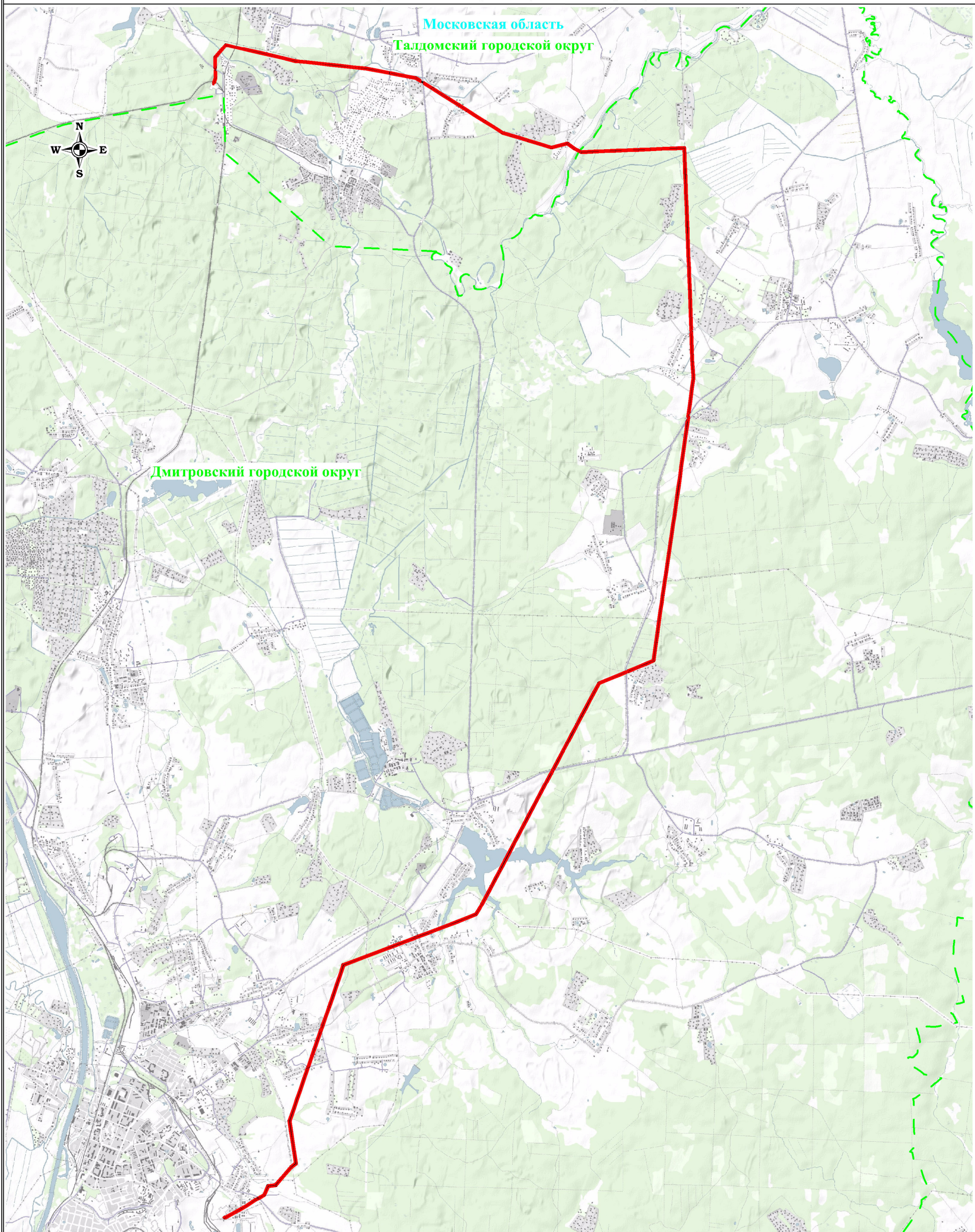


518	538125.12	1380466.24	0.10
519	537939.74	1380407.26	0.10
520	537806.36	1380365.78	0.10
521	537577.53	1380292.22	0.10
522	537572.39	1380291.17	0.10
523	537567.12	1380289.18	0.10
524	537563.66	1380288.13	0.10
525	537558.11	1380273.42	0.10
526	537557.42	1380275.84	0.10
527	537554.40	1380277.19	0.10
528	537552.73	1380276.72	0.10
529	537550.88	1380273.97	0.10
530	537552.45	1380268.46	0.10
531	537555.48	1380267.10	0.10
532	537555.74	1380267.18	0.10
533	537550.15	1380252.37	0.10
534	537545.50	1380254.40	0.10
535	537542.98	1380248.61	0.10
536	537529.30	1380253.78	0.10
537	537539.55	1380280.91	0.10
538	537315.15	1380213.64	0.10
539	537065.97	1380134.80	0.10
540	536889.35	1380079.31	0.10
541	536675.82	1380014.14	0.10
542	536414.50	1379932.26	0.10
543	536199.48	1379969.68	0.10
544	535974.89	1380010.28	0.10
545	535760.36	1380048.87	0.10
546	535515.87	1380094.38	0.10
547	535510.21	1380094.62	0.10
548	535503.83	1380092.90	0.10
549	535498.41	1380090.08	0.10
550	535494.89	1380086.80	0.10
551	535414.48	1379992.13	0.10
552	535413.08	1379990.37	0.10
553	535229.81	1379839.03	0.10
554	535021.92	1379672.72	0.10
555	535019.41	1379670.33	0.10
556	535016.75	1379666.57	0.10
557	535014.47	1379662.09	0.10
558	535013.49	1379658.26	0.10
559	534990.42	1379509.66	0.10
560	534814.09	1379436.39	0.10
561	534809.88	1379434.01	0.10
562	534805.15	1379430.04	0.10
563	534802.80	1379426.90	0.10

564	534734.63	1379313.71	0.10
565	534732.99	1379310.88	0.10
566	534754.39	1379289.97	0.10
567	534755.32	1379290.45	0.10
484	534762.62	1379279.10	0.10
568	534747.41	1379291.75	0.10
569	534748.43	1379293.46	0.10
570	534745.17	1379295.79	0.10
571	534741.59	1379297.61	0.10
572	534740.57	1379295.90	0.10
573	534743.83	1379293.56	0.10
568	534747.41	1379291.75	0.10
574	534347.68	1378594.02	0.10
575	534340.44	1378601.86	0.10
576	534464.70	1378810.42	0.10
577	534535.90	1378929.29	0.10
578	534591.98	1379022.65	0.10
579	534732.99	1379227.39	0.10
580	534750.17	1379257.37	0.10
581	534744.65	1379266.34	0.10
582	534735.03	1379281.31	0.10
583	534724.02	1379295.42	0.10
584	534697.79	1379250.24	0.10
585	534557.01	1379045.84	0.10
586	534500.29	1378950.59	0.10
587	534429.08	1378831.70	0.10
588	534297.77	1378610.96	0.10
589	534295.76	1378606.36	0.10
590	534294.93	1378600.33	0.10
591	534295.84	1378592.36	0.10
592	534299.03	1378586.28	0.10
593	534317.98	1378561.62	0.10
574	534347.68	1378594.02	0.10



Схема расположения границ публичного сервитута



Используемые условные знаки и обозначения:

- обозначение границы публичного сервитута
- обозначение линии электропередачи
- обозначение границы муниципального образования

- Дмитровский городской округ** - обозначение муниципального образования
- Московская область** - обозначение субъекта

Масштаб: 1:75000



Схема расположения границ публичного сервитута









Московская область  
Талдомский городской округ

50:01:0050139

50:01:0050139:12

50:01:0050139:11

Используемые условные знаки и обозначения:

-  - обозначение границы публичного сервитута
-  - обозначение границы земельного участка
-  - обозначение границы кадастрового квартала
-  - обозначение линии электропередачи
-  - обозначение границы муниципального образования
-  - обозначение границы охранной зоны линии электропередачи

Масштаб: 1:2000

Выноска № 1


-  1 - обозначение характерной точки границы публичного сервитута
- 50:01:0050139 - обозначение номера кадастрового квартала
- 50:01:0050139:11 - обозначение кадастрового номера земельного участка
- Талдомский городской округ - обозначение муниципального образования
- Московская область - обозначение субъекта

Схема расположения границ публичного сервитута









Московская область

Талдомский городской округ



Используемые условные знаки и обозначения:

-  - обозначение границы публичного сервитута
-  - обозначение границы земельного участка
-  - обозначение границы кадастрового квартала
-  - обозначение линии электропередачи
-  - обозначение границы муниципального образования
-  - обозначение границы охранной зоны линии электропередачи

Масштаб: 1:2000

Выноска № 2

- 1 - обозначение характерной точки границы публичного сервитута
- 50:01:0050139 - обозначение номера кадастрового квартала
- 50:01:0050139:11 - обозначение кадастрового номера земельного участка
- Талдомский городской округ - обозначение муниципального образования
- Московская область - обозначение субъекта

Схема расположения границ публичного сервитута

Московская область

Талдомский городской округ

50:01:0060375

51

52

:3







88

53

:4

87

Используемые условные знаки и обозначения:

-  - обозначение границы публичного сервитута
-  - обозначение границы земельного участка
-  - обозначение границы кадастрового квартала
-  - обозначение линии электропередачи
-  - обозначение границы муниципального образования
-  - обозначение границы охранной зоны линии электропередачи

Масштаб: 1:2000

Выноска № 3


-  1 - обозначение характерной точки границы публичного сервитута
- 50:01:0050139 - обозначение номера кадастрового квартала
- 50:01:0050139:11 - обозначение кадастрового номера земельного участка
- Талдомский городской округ - обозначение муниципального образования
- Московская область - обозначение субъекта



Схема расположения границ публичного сервитута



Используемые условные знаки и обозначения:

- обозначение границы публичного сервитута
- обозначение границы земельного участка
- обозначение границы кадастрового квартала
- обозначение линии электропередачи
- обозначение границы муниципального образования
- обозначение границы охранной зоны линии электропередачи

Масштаб: 1:2000







Выноска № 4

- 1 - обозначение характерной точки границы публичного сервитута
- 50:01:0050139 - обозначение номера кадастрового квартала
- 50:01:0050139:11 - обозначение кадастрового номера земельного участка
- Талдомский городской округ - обозначение муниципального образования
- Московская область - обозначение субъекта

Схема расположения границ публичного сервитута



Используемые условные знаки и обозначения:

-  - обозначение границы публичного сервитута
-  - обозначение границы земельного участка
-  - обозначение границы кадастрового квартала
-  - обозначение линии электропередачи
-  - обозначение границы муниципального образования
-  - обозначение границы охранной зоны линии электропередачи

Масштаб: 1:2000

Выноска № 5

- 1 - обозначение характерной точки границы публичного сервитута
- 50:01:0050139 - обозначение номера кадастрового квартала
- 50:01:0050139:11 - обозначение кадастрового номера земельного участка
- Талдомский городской округ - обозначение муниципального образования
- Московская область - обозначение субъекта

Схема расположения границ публичного сервитута



Московская область

Талдомский городской округ

50:01:0060354

59

:8







80

60

:9

79

Используемые условные знаки и обозначения:

-  - обозначение границы публичного сервитута
-  - обозначение границы земельного участка
-  - обозначение границы кадастрового квартала
-  - обозначение линии электропередачи
-  - обозначение границы муниципального образования
-  - обозначение границы охранной зоны линии электропередачи

Масштаб: 1:2000

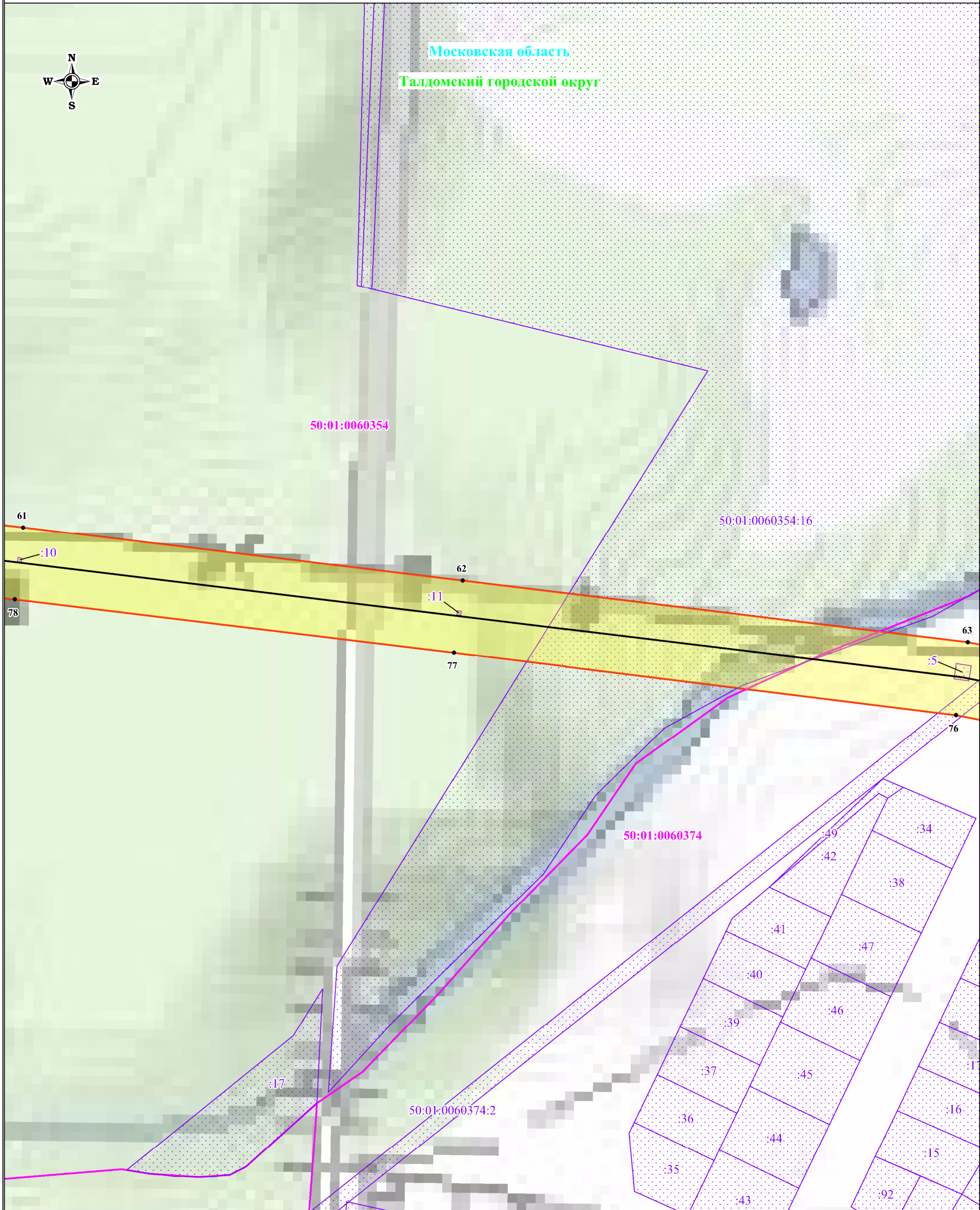
Выноска № 6

- 1 - обозначение характерной точки границы публичного сервитута
- 50:01:0050139 - обозначение номера кадастрового квартала
- 50:01:0050139:11 - обозначение кадастрового номера земельного участка
- Талдомский городской округ - обозначение муниципального образования
- Московская область - обозначение субъекта

Схема расположения границ публичного сервитута



Московская область  
Талдомский городской округ



Используемые условные знаки и обозначения:

- обозначение границы публичного сервитута
- обозначение границы земельного участка
- обозначение границы кадастрового квартала
- обозначение линии электропередачи
- обозначение границы муниципального образования
- обозначение границы охранной зоны линии электропередачи

Масштаб: 1:2000

Выноска № 7

- 1 - обозначение характерной точки границы публичного сервитута
- 50:01:0050139 - обозначение номера кадастрового квартала
- 50:01:0050139:11 - обозначение кадастрового номера земельного участка
- Талдомский городской округ - обозначение муниципального образования
- Московская область - обозначение субъекта



Схема расположения границ публичного сервитута

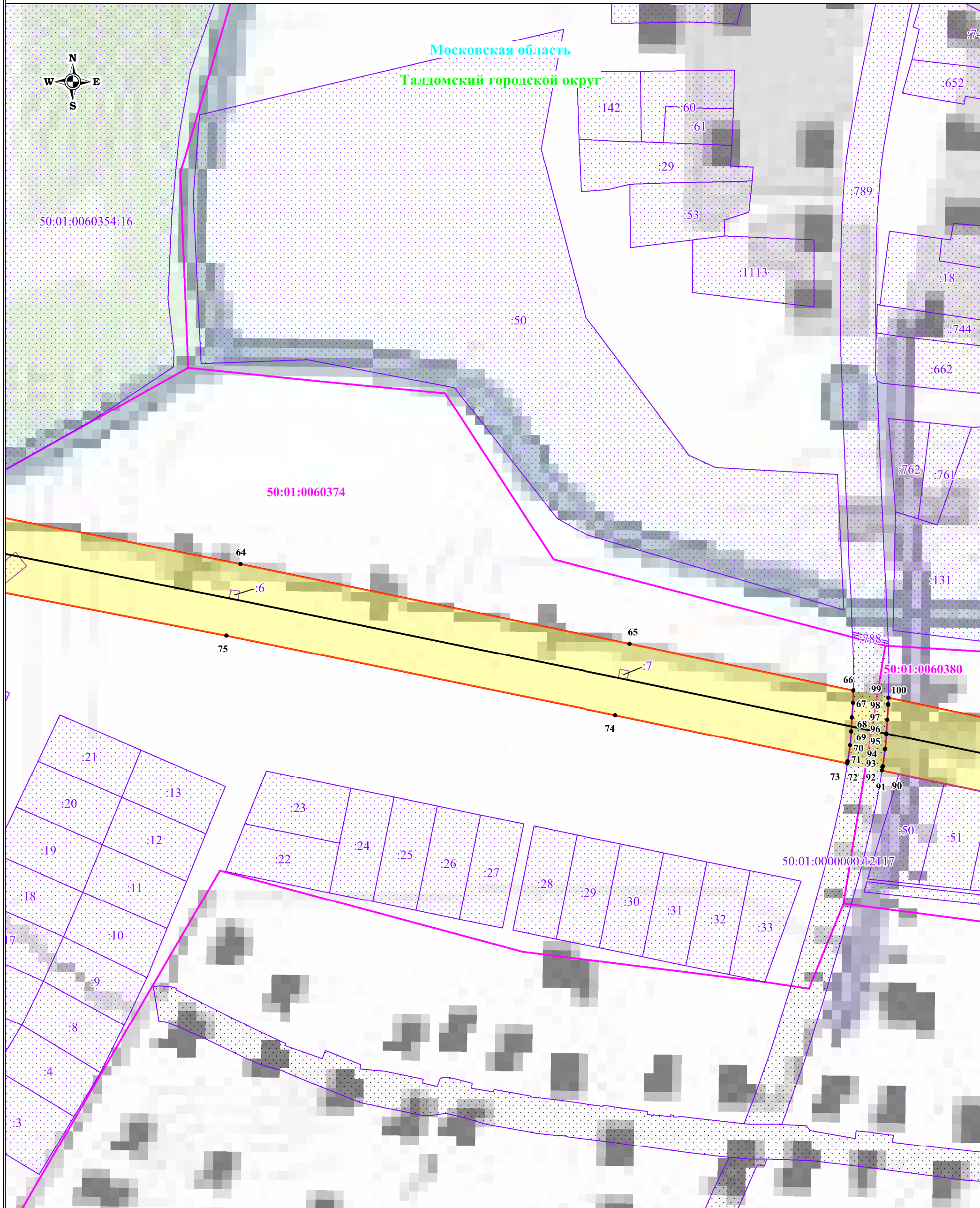
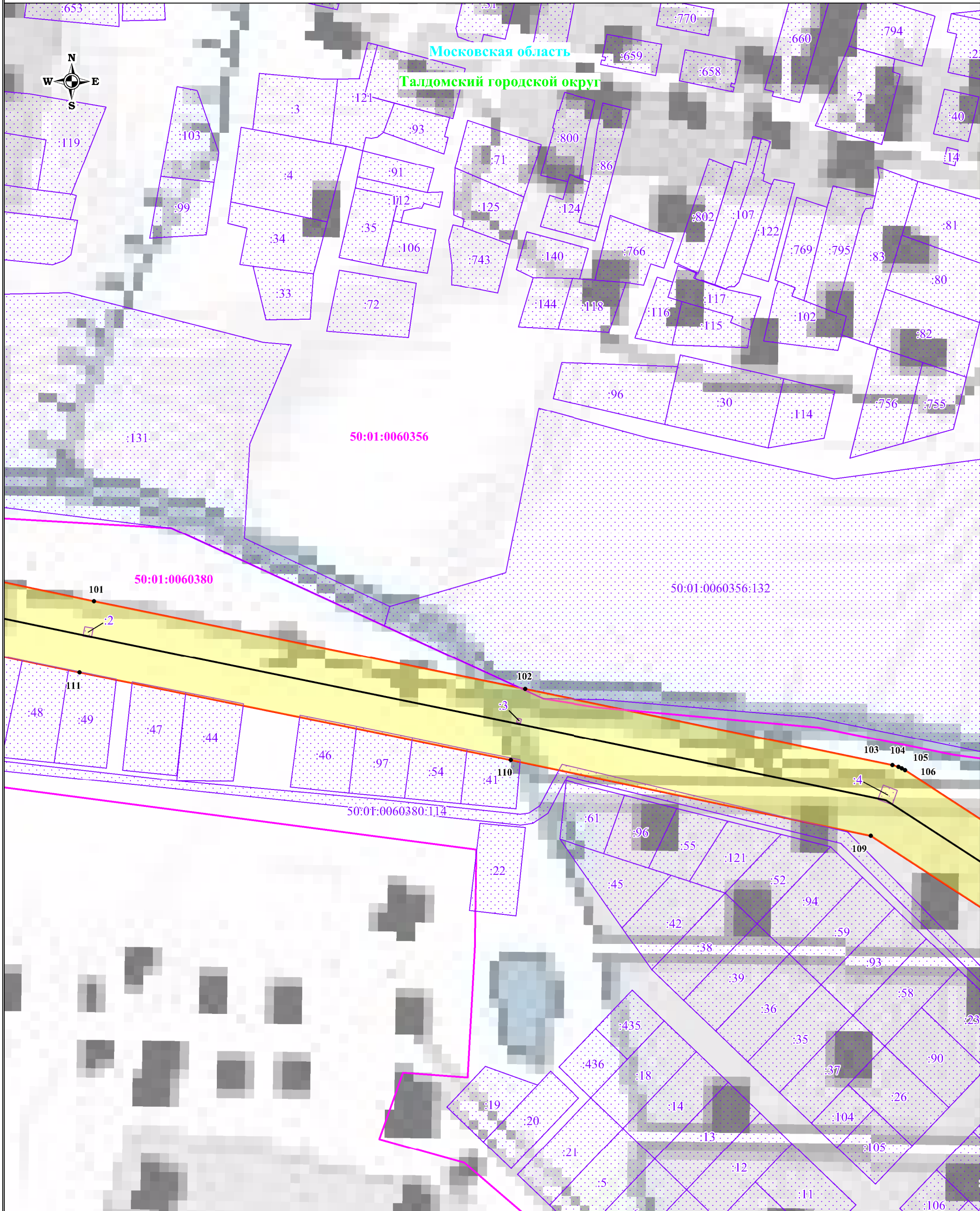








Схема расположения границ публичного сервитута



Используемые условные знаки и обозначения:

-  - обозначение границы публичного сервитута
-  - обозначение границы земельного участка
-  - обозначение границы кадастрового квартала
-  - обозначение линии электропередачи
-  - обозначение границы муниципального образования
-  - обозначение границы охранной зоны линии электропередачи

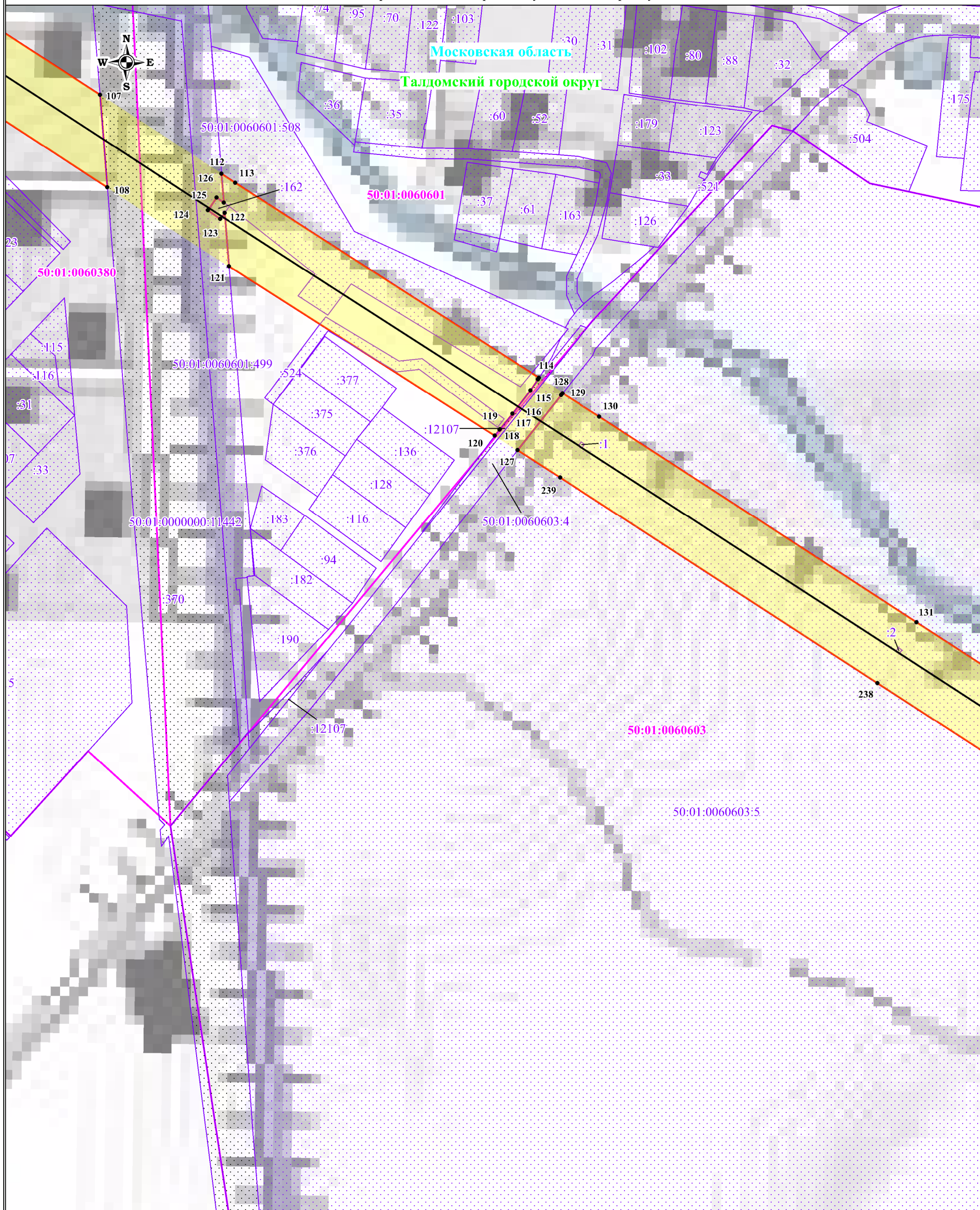
Масштаб: 1:2000

Выноска № 9







- 1 - обозначение характерной точки границы публичного сервитута
- 50:01:0050139 - обозначение номера кадастрового квартала
- 50:01:0050139:11 - обозначение кадастрового номера земельного участка
- Талдомский городской округ - обозначение муниципального образования
- Московская область - обозначение субъекта



Схема расположения границ публичного сервитута



Используемые условные знаки и обозначения:

-  - обозначение границы публичного сервитута
-  - обозначение границы земельного участка
-  - обозначение границы кадастрового квартала
-  - обозначение линии электропередачи
-  - обозначение границы муниципального образования
-  - обозначение границы охранной зоны линии электропередачи

Масштаб: 1:2000

Выноска № 10


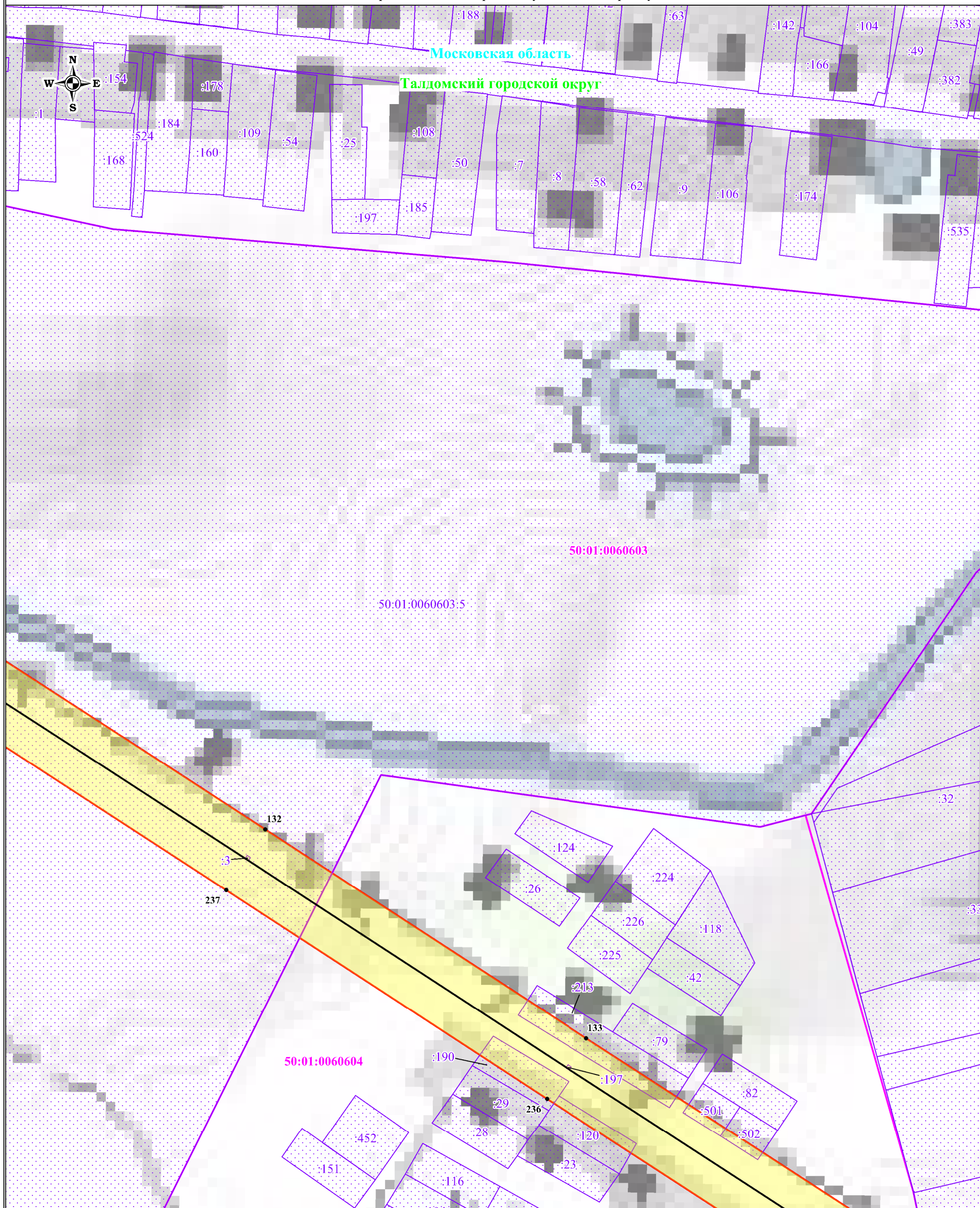
-  1 - обозначение характерной точки границы публичного сервитута
- 50:01:0050139 - обозначение номера кадастрового квартала
- 50:01:0050139:11 - обозначение кадастрового номера земельного участка
- Талдомский городской округ - обозначение муниципального образования
- Московская область - обозначение субъекта



Схема расположения границ публичного сервитута



**Используемые условные знаки и обозначения:**

	- обозначение границы публичного сервитута		- обозначение характерной точки границы публичного сервитута
	- обозначение границы земельного участка	<b>50:01:0050139</b>	- обозначение номера кадастрового квартала
	- обозначение границы кадастрового квартала	<b>50:01:0050139:11</b>	- обозначение кадастрового номера земельного участка
	- обозначение линии электропередачи	<b>Талдомский городской округ</b>	- обозначение муниципального образования
	- обозначение границы муниципального образования	<b>Московская область</b>	- обозначение субъекта
	- обозначение границы охранной зоны линии электропередачи		

Масштаб: 1:2000

Выноска № 11



Схема расположения границ публичного сервитута



Используемые условные знаки и обозначения:

- обозначение границы публичного сервитута
- обозначение границы земельного участка
- обозначение границы кадастрового квартала
- обозначение линии электропередачи
- обозначение границы муниципального образования
- обозначение границы охранной зоны линии электропередачи

Масштаб: 1:2000

Выноска № 12

- 1 - обозначение характерной точки границы публичного сервитута
- 50:01:0050139 - обозначение номера кадастрового квартала
- 50:01:0050139:11 - обозначение кадастрового номера земельного участка
- Талдомский городской округ - обозначение муниципального образования
- Московская область - обозначение субъекта

Схема расположения границ публичного сервитута



Используемые условные знаки и обозначения:

- обозначение границы публичного сервитута
- обозначение границы земельного участка
- обозначение границы кадастрового квартала
- обозначение линии электропередачи
- обозначение границы муниципального образования
- обозначение границы охранной зоны линии электропередачи

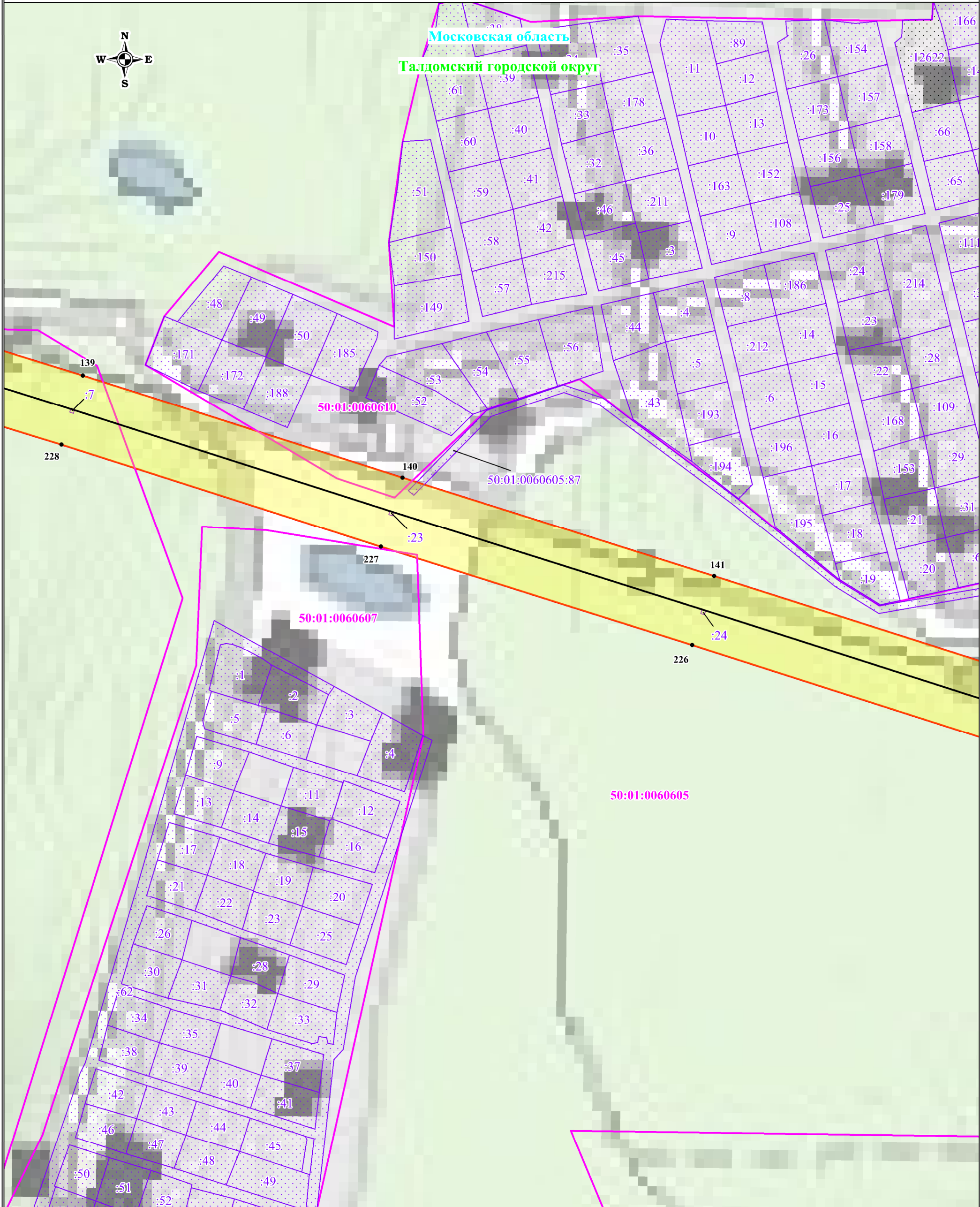
Масштаб: 1:2000

Выноска № 13







- 1 - обозначение характерной точки границы публичного сервитута
- 50:01:0050139 - обозначение номера кадастрового квартала
- 50:01:0050139:11 - обозначение кадастрового номера земельного участка
- Талдомский городской округ - обозначение муниципального образования
- Московская область - обозначение субъекта



Схема расположения границ публичного сервитута



Используемые условные знаки и обозначения:

-  - обозначение границы публичного сервитута
-  - обозначение границы земельного участка
-  - обозначение границы кадастрового квартала
-  - обозначение линии электропередачи
-  - обозначение границы муниципального образования
-  - обозначение границы охранной зоны линии электропередачи

Масштаб: 1:2000

Выноска № 14


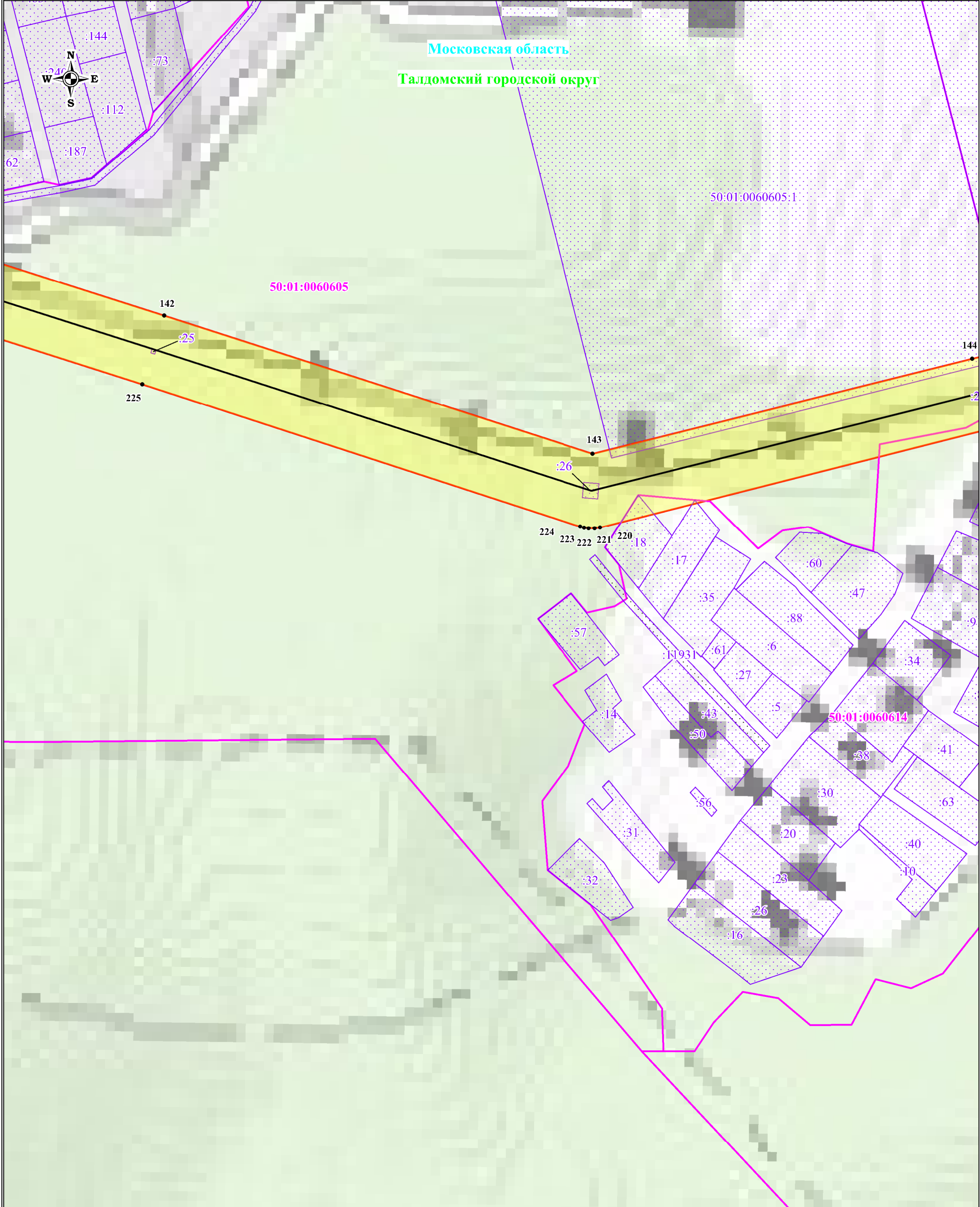






-  1 - обозначение характерной точки границы публичного сервитута
- 50:01:0050139 - обозначение номера кадастрового квартала
- 50:01:0050139:11 - обозначение кадастрового номера земельного участка
- Талдомский городской округ - обозначение муниципального образования
- Московская область - обозначение субъекта



Схема расположения границ публичного сервитута



Используемые условные знаки и обозначения:

-  - обозначение границы публичного сервитута
-  - обозначение границы земельного участка
-  - обозначение границы кадастрового квартала
-  - обозначение линии электропередачи
-  - обозначение границы муниципального образования
-  - обозначение границы охранной зоны линии электропередачи

Масштаб: 1:2000

Выноска № 15


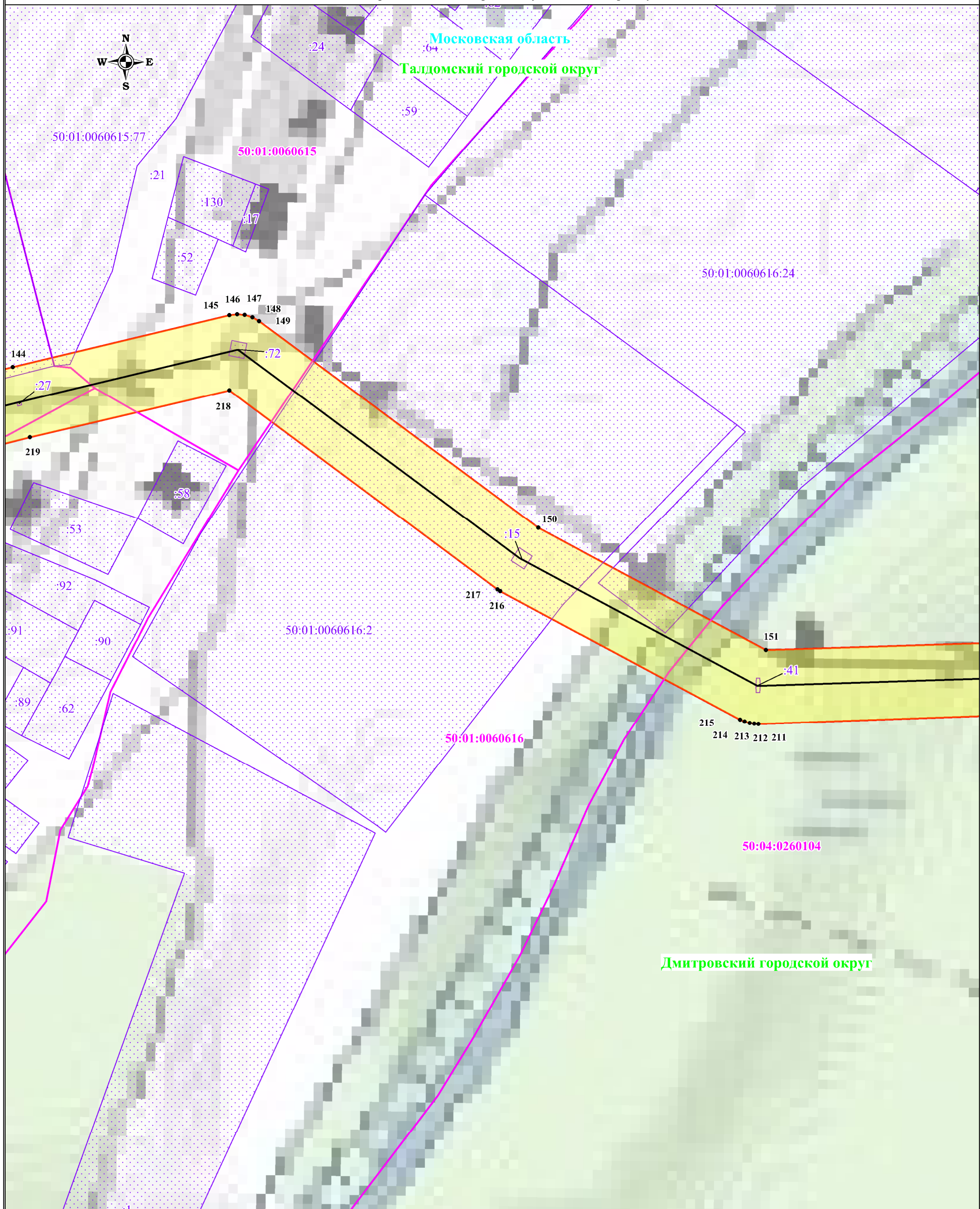
-  1 - обозначение характерной точки границы публичного сервитута
- 50:01:0050139 - обозначение номера кадастрового квартала
- 50:01:0050139:11 - обозначение кадастрового номера земельного участка
- Талдомский городской округ - обозначение муниципального образования
- Московская область - обозначение субъекта

Схема расположения границ публичного сервитута



Используемые условные знаки и обозначения:

- обозначение границы публичного сервитута
- обозначение границы земельного участка
- обозначение границы кадастрового квартала
- обозначение линии электропередачи
- обозначение границы муниципальной образования
- обозначение границы охранной зоны линии электропередачи

Масштаб: 1:2000

Выноска № 16

- 1 - обозначение характерной точки границы публичного сервитута
- 50:01:0050139 - обозначение номера кадастрового квартала
- 50:01:0050139:11 - обозначение кадастрового номера земельного участка
- Талдомский городской округ - обозначение муниципального образования
- Московская область - обозначение субъекта

Схема расположения границ публичного сервитута



Московская область

Дмитровский городской округ

50:04:0260104

152

32







210

153

35

209

Используемые условные знаки и обозначения:

-  - обозначение границы публичного сервитута
-  - обозначение границы земельного участка
-  - обозначение границы кадастрового квартала
-  - обозначение линии электропередачи
-  - обозначение границы муниципального образования
-  - обозначение границы охранной зоны линии электропередачи

Масштаб: 1:2000

Выноска № 17


-  1 - обозначение характерной точки границы публичного сервитута
- 50:01:0050139 - обозначение номера кадастрового квартала
- 50:01:0050139:11 - обозначение кадастрового номера земельного участка
- Талдомский городской округ - обозначение муниципального образования
- Московская область - обозначение субъекта



Схема расположения границ публичного сервитута



Московская область  
Дмитровский городской округ



50:04:0260104

154

:36

208

155

:37

207

156

:42

206

Используемые условные знаки и обозначения:

Масштаб: 1:2000

Выноска № 18

- обозначение границы публичного сервитута
- обозначение границы земельного участка
- обозначение границы кадастрового квартала
- обозначение линии электропередачи
- обозначение границы муниципального образования
- обозначение границы охранной зоны линии электропередачи

- 1 - обозначение характерной точки границы публичного сервитута
- 50:01:0050139 - обозначение номера кадастрового квартала
- 50:01:0050139:11 - обозначение кадастрового номера земельного участка
- Талдомский городской округ - обозначение муниципального образования
- Московская область - обозначение субъекта

Схема расположения границ публичного сервитута



Московская область

Дмитровский городской округ

50:04:0260104

157

158







:38

:39

205

204

Используемые условные знаки и обозначения:

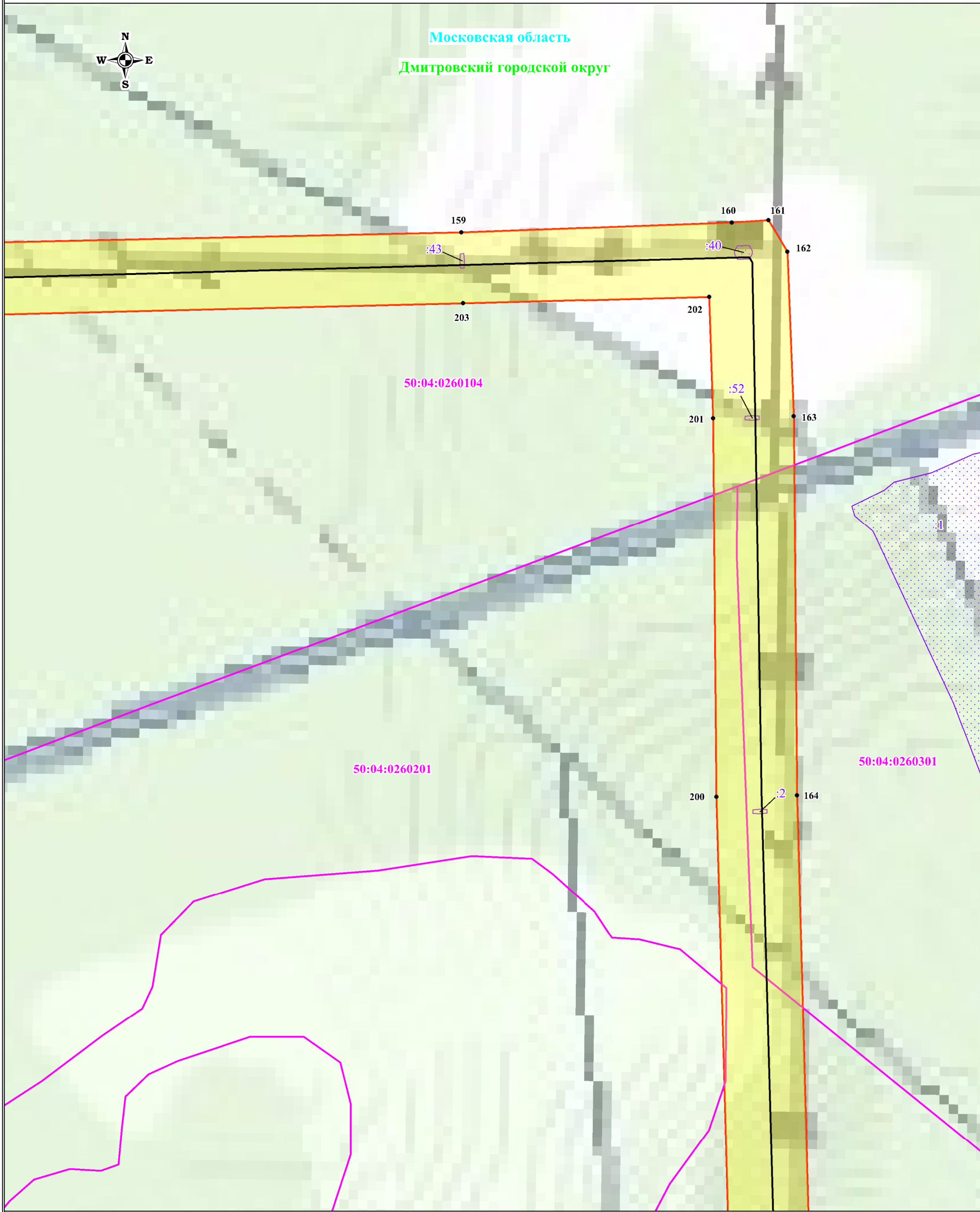
-  - обозначение границы публичного сервитута
-  - обозначение границы земельного участка
-  - обозначение границы кадастрового квартала
-  - обозначение линии электропередачи
-  - обозначение границы муниципального образования
-  - обозначение границы охранной зоны линии электропередачи

Масштаб: 1:2000







Выноска № 19

- 1 - обозначение характерной точки границы публичного сервитута
- 50:01:0050139 - обозначение номера кадастрового квартала
- 50:01:0050139:11 - обозначение кадастрового номера земельного участка
- Талдомский городской округ - обозначение муниципального образования
- Московская область - обозначение субъекта

Схема расположения границ публичного сервитута



Используемые условные знаки и обозначения:

-  - обозначение границы публичного сервитута
-  - обозначение границы земельного участка
-  - обозначение границы кадастрового квартала
-  - обозначение линии электропередачи
-  - обозначение границы муниципального образования
-  - обозначение границы охранной зоны линии электропередачи

Масштаб: 1:2000

Выноска № 20







- 1 - обозначение характерной точки границы публичного сервитута
- 50:01:0050139 - обозначение номера кадастрового квартала
- 50:01:0050139:11 - обозначение кадастрового номера земельного участка
- Талдомский городской округ - обозначение муниципального образования
- Московская область - обозначение субъекта



Схема расположения границ публичного сервитута



Используемые условные знаки и обозначения:

-  - обозначение границы публичного сервитута
-  - обозначение границы земельного участка
-  - обозначение границы кадастрового квартала
-  - обозначение линии электропередачи
-  - обозначение границы муниципального образования
-  - обозначение границы охранной зоны линии электропередачи

Масштаб: 1:2000

Выноска № 21


-  1 - обозначение характерной точки границы публичного сервитута
- 50:01:0050139** - обозначение номера кадастрового квартала
- 50:01:0050139:11** - обозначение кадастрового номера земельного участка
- Талдомский городской округ** - обозначение муниципального образования
- Московская область** - обозначение субъекта

Схема расположения границ публичного сервитута









Московская область

Дмитровский городской округ

50:04:0260201

Используемые условные знаки и обозначения:

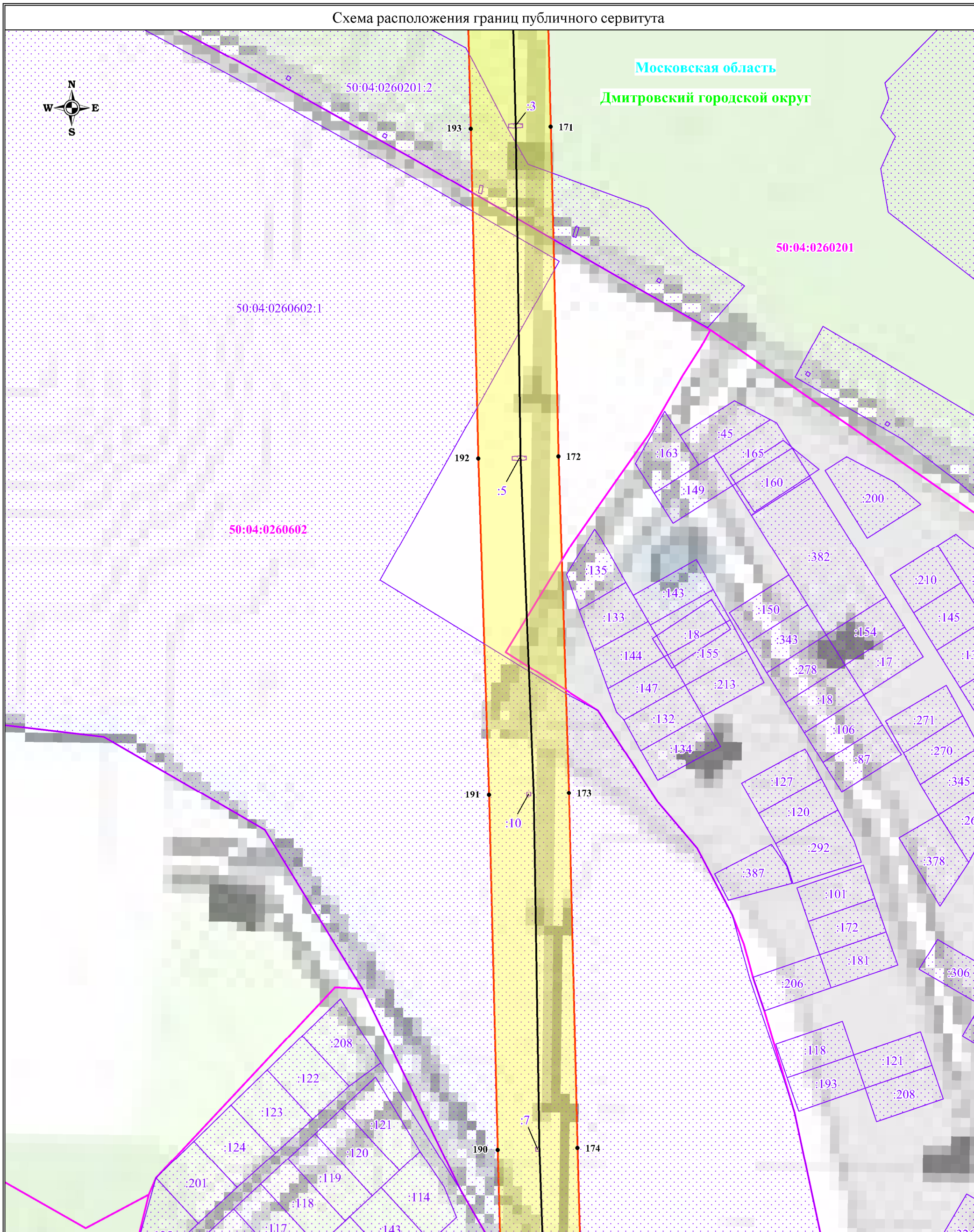
-  - обозначение границы публичного сервитута
-  - обозначение границы земельного участка
-  - обозначение границы кадастрового квартала
-  - обозначение линии электропередачи
-  - обозначение границы муниципального образования
-  - обозначение границы охранной зоны линии электропередачи

Масштаб: 1:2000







Выноска № 22

- 1 - обозначение характерной точки границы публичного сервитута
- 50:01:0050139 - обозначение номера кадастрового квартала
- 50:01:0050139:11 - обозначение кадастрового номера земельного участка
- Талдомский городской округ - обозначение муниципального образования
- Московская область - обозначение субъекта

Схема расположения границ публичного сервитута



Используемые условные знаки и обозначения:

-  - обозначение границы публичного сервитута
-  - обозначение границы земельного участка
-  - обозначение границы кадастрового квартала
-  - обозначение линии электропередачи
-  - обозначение границы муниципального образования
-  - обозначение границы охранной зоны линии электропередачи

Масштаб: 1:2000

Выноска № 23


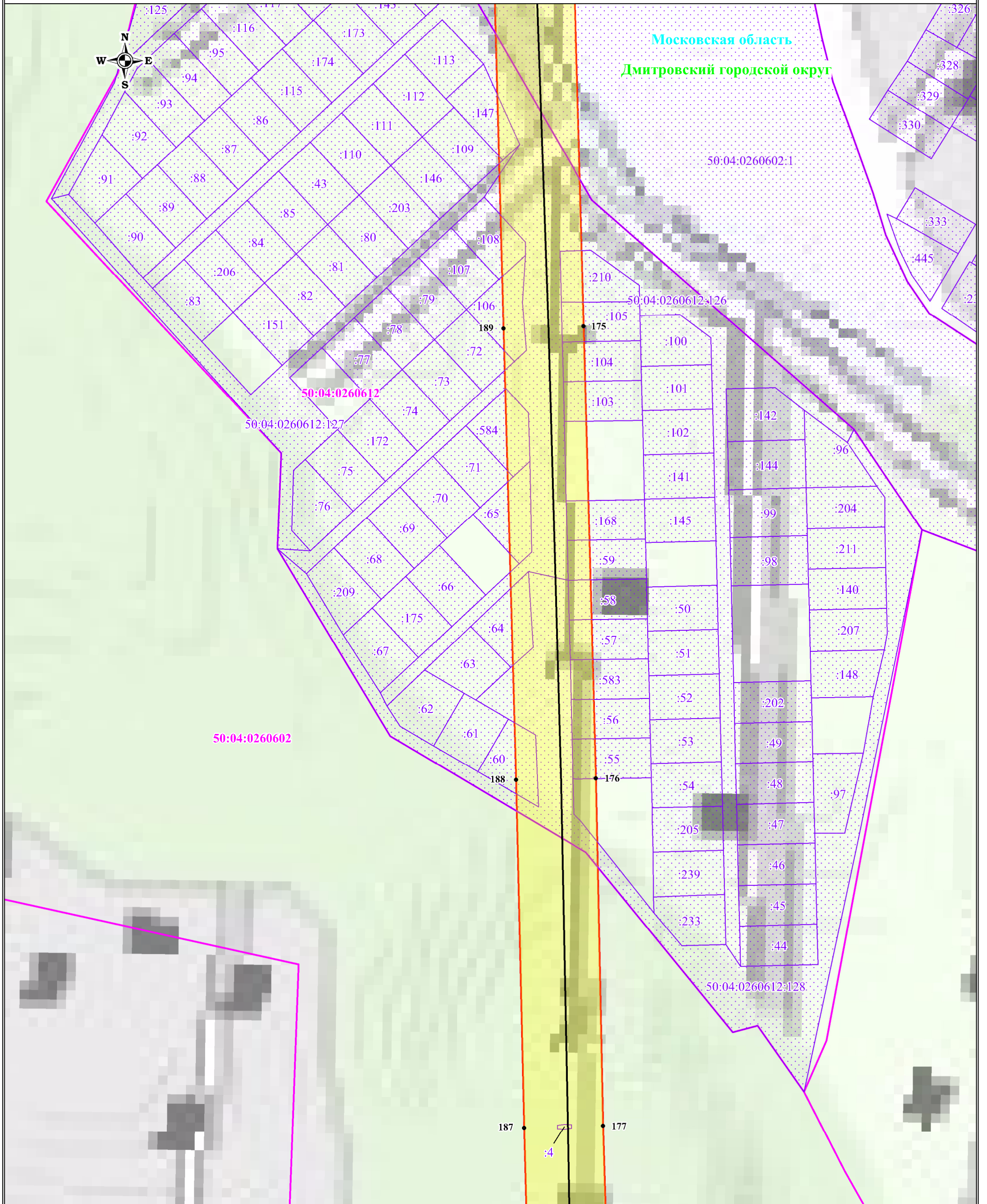
-  1 - обозначение характерной точки границы публичного сервитута
- 50:01:0050139 - обозначение номера кадастрового квартала
- 50:01:0050139:11 - обозначение кадастрового номера земельного участка
- Талдомский городской округ - обозначение муниципального образования
- Московская область - обозначение субъекта



Схема расположения границ публичного сервитута



Используемые условные знаки и обозначения:

- обозначение границы публичного сервитута
- обозначение границы земельного участка
- обозначение границы кадастрового квартала
- обозначение линии электропередачи
- обозначение границы муниципального образования
- обозначение границы охранной зоны линии электропередачи

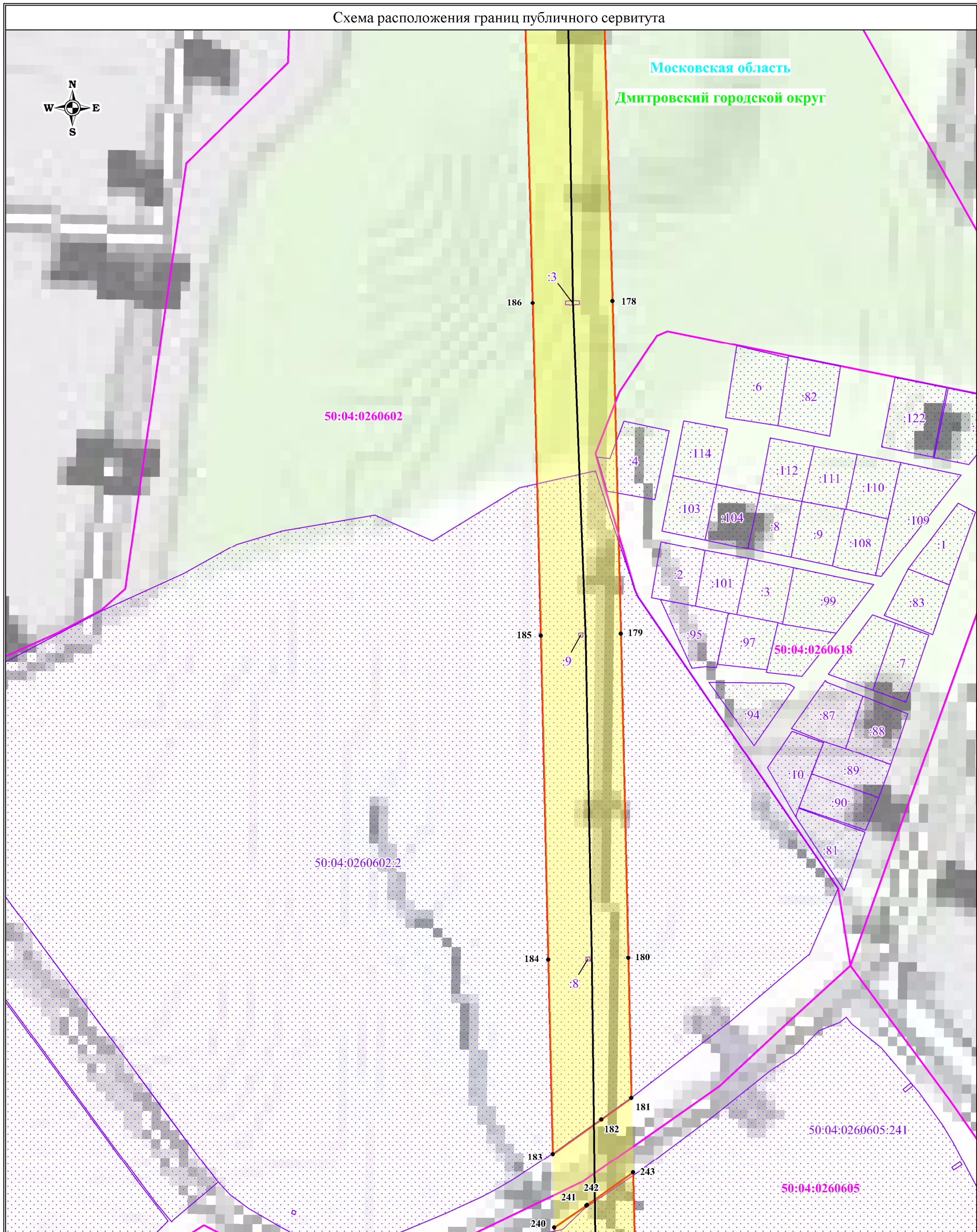
Масштаб: 1:2000

Выноска № 24

- 1 - обозначение характерной точки границы публичного сервитута
- 50:01:0050139 - обозначение номера кадастрового квартала
- 50:01:0050139:11 - обозначение кадастрового номера земельного участка
- Талдомский городской округ - обозначение муниципального образования
- Московская область - обозначение субъекта



Схема расположения границ публичного сервитута



Московская область

Дмитровский городской округ

50:04:0260602

50:04:0260602:2

50:04:0260618

50:04:0260605:241

50:04:0260605







50:01:0050139

50:01:0050139:11

Талдомский городской округ

Московская область

Используемые условные знаки и обозначения:

-  - обозначение границы публичного сервитута
-  - обозначение границы земельного участка
-  - обозначение границы кадастрового квартала
-  - обозначение линии электропередачи
-  - обозначение границы муниципального образования
-  - обозначение границы охранной зоны линии электропередачи

Масштаб: 1:2000

Выноска № 25

- 1 - обозначение характерной точки границы публичного сервитута
- 50:01:0050139 - обозначение номера кадастрового квартала
- 50:01:0050139:11 - обозначение кадастрового номера земельного участка
- Талдомский городской округ - обозначение муниципального образования
- Московская область - обозначение субъекта











Схема расположения границ публичного сервитута



Используемые условные знаки и обозначения:

-  - обозначение границы публичного сервитута
-  - обозначение границы земельного участка
-  - обозначение границы кадастрового квартала
-  - обозначение линии электропередачи
-  - обозначение границы муниципального образования
-  - обозначение границы охранной зоны линии электропередачи

Масштаб: 1:2000

Выноска № 27








-  1 - обозначение характерной точки границы публичного сервитута
- 50:01:0050139 - обозначение номера кадастрового квартала
- 50:01:0050139:11 - обозначение кадастрового номера земельного участка
- Талдомский городской округ - обозначение муниципального образования
- Московская область - обозначение субъекта

Схема расположения границ публичного сервитута



Используемые условные знаки и обозначения:

-  - обозначение границы публичного сервитута
-  - обозначение границы земельного участка
-  - обозначение границы кадастрового квартала
-  - обозначение линии электропередачи
-  - обозначение границы муниципального образования
-  - обозначение границы охранной зоны линии электропередачи

Масштаб: 1:2000

Выноска № 28








-  1 - обозначение характерной точки границы публичного сервитута
- 50:01:0050139 - обозначение номера кадастрового квартала
- 50:01:0050139:11 - обозначение кадастрового номера земельного участка
- Талдомский городской округ - обозначение муниципального образования
- Московская область - обозначение субъекта



Схема расположения границ публичного сервитута



Используемые условные знаки и обозначения:

-  - обозначение границы публичного сервитута
-  - обозначение границы земельного участка
-  - обозначение границы кадастрового квартала
-  - обозначение линии электропередачи
-  - обозначение границы муниципального образования
-  - обозначение границы охранной зоны линии электропередачи

Масштаб: 1:2000

Выноска № 29


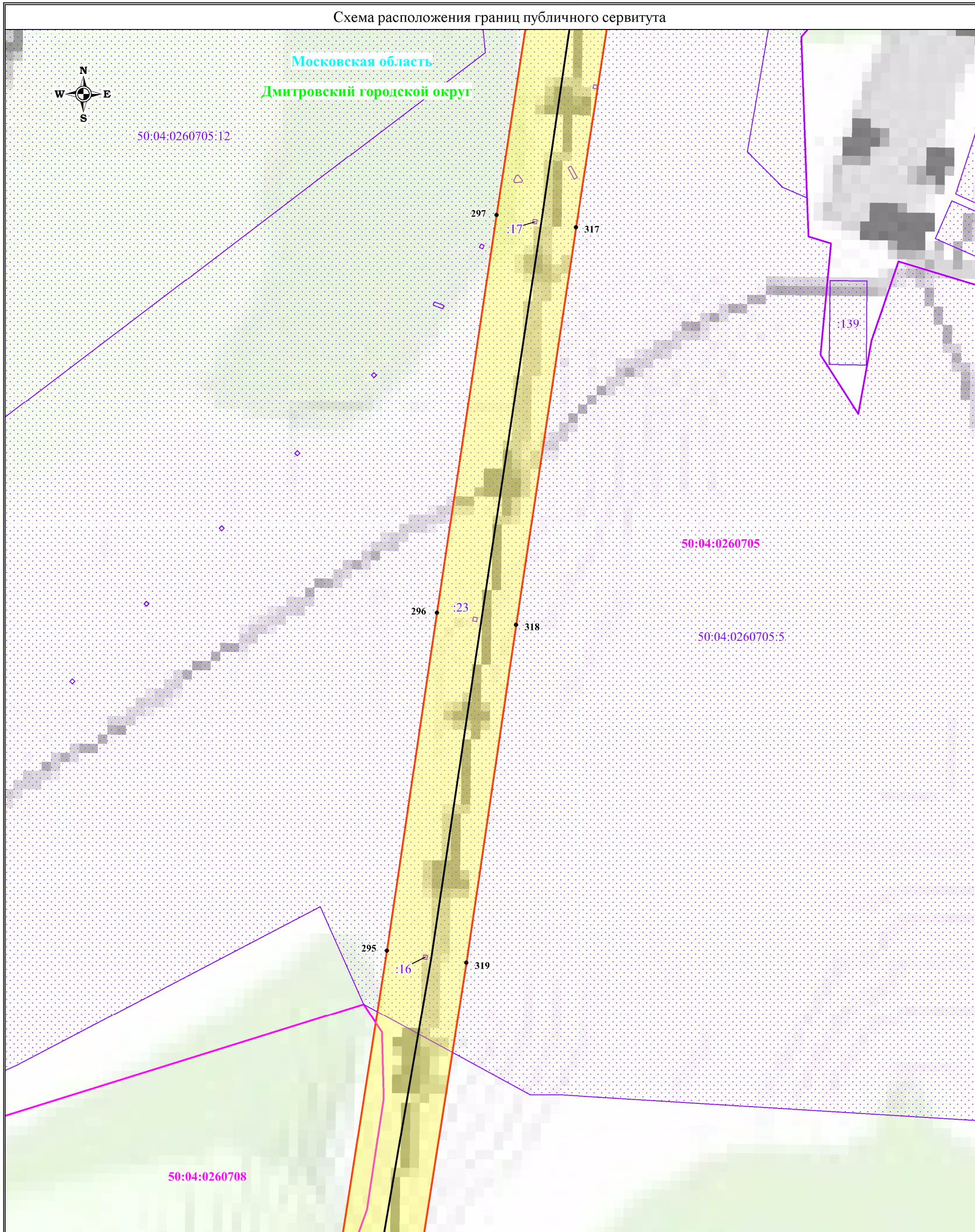
-  1 - обозначение характерной точки границы публичного сервитута
- 50:01:0050139 - обозначение номера кадастрового квартала
- 50:01:0050139:11 - обозначение кадастрового номера земельного участка
- Талдомский городской округ - обозначение муниципального образования
- Московская область - обозначение субъекта



Схема расположения границ публичного сервитута



Используемые условные знаки и обозначения:

Масштаб: 1:2000







Выноска № 30

- обозначение границы публичного сервитута
- обозначение границы земельного участка
- обозначение границы кадастрового квартала
- обозначение линии электропередачи
- обозначение границы муниципального образования
- обозначение границы охранной зоны линии электропередачи
- 1 - обозначение характерной точки границы публичного сервитута
- 50:01:0050139 - обозначение номера кадастрового квартала
- 50:01:0050139:11 - обозначение кадастрового номера земельного участка
- Талдомский городской округ - обозначение муниципального образования
- Московская область - обозначение субъекта

Схема расположения границ публичного сервитута



Используемые условные знаки и обозначения:

-  - обозначение границы публичного сервитута
-  - обозначение границы земельного участка
-  - обозначение границы кадастрового квартала
-  - обозначение линии электропередачи
-  - обозначение границы муниципального образования
-  - обозначение границы охранной зоны линии электропередачи

Масштаб: 1:2000

Выноска № 31


-  1 - обозначение характерной точки границы публичного сервитута
- 50:01:0050139 - обозначение номера кадастрового квартала
- 50:01:0050139:11 - обозначение кадастрового номера земельного участка
- Талдомский городской округ - обозначение муниципального образования
- Московская область - обозначение субъекта

Схема расположения границ публичного сервитута



Используемые условные знаки и обозначения:

- обозначение границы публичного сервитута
- обозначение границы земельного участка
- обозначение границы кадастрового квартала
- обозначение линии электропередачи
- обозначение границы муниципального образования
- обозначение границы охранной зоны линии электропередачи

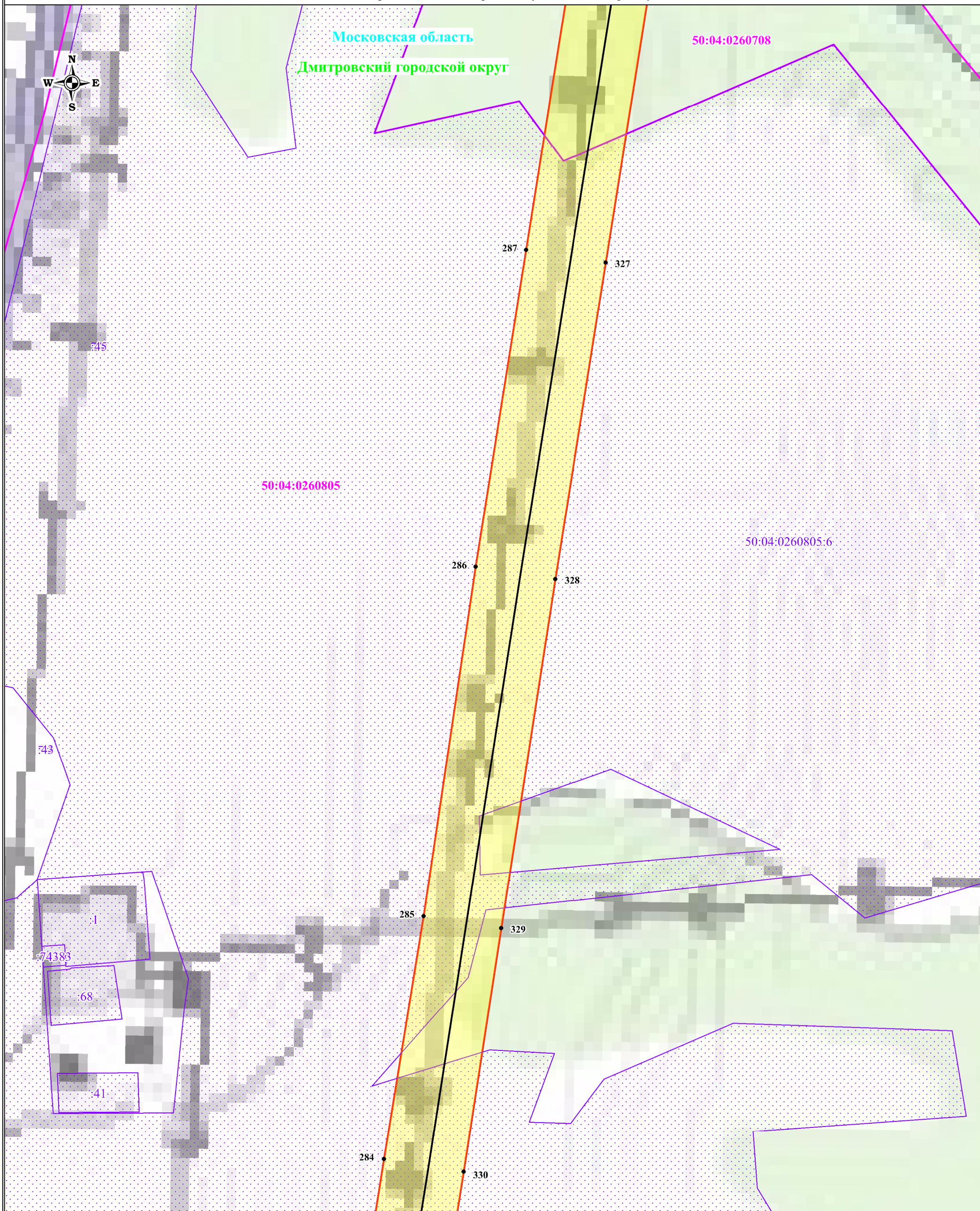
Масштаб: 1:2000

Выноска № 32

- 1 - обозначение характерной точки границы публичного сервитута
- 50:01:0050139 - обозначение номера кадастрового квартала
- 50:01:0050139:11 - обозначение кадастрового номера земельного участка
- Талдомский городской округ - обозначение муниципального образования
- Московская область - обозначение субъекта






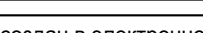
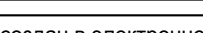
Схема расположения границ публичного сервитута



Используемые условные знаки и обозначения:

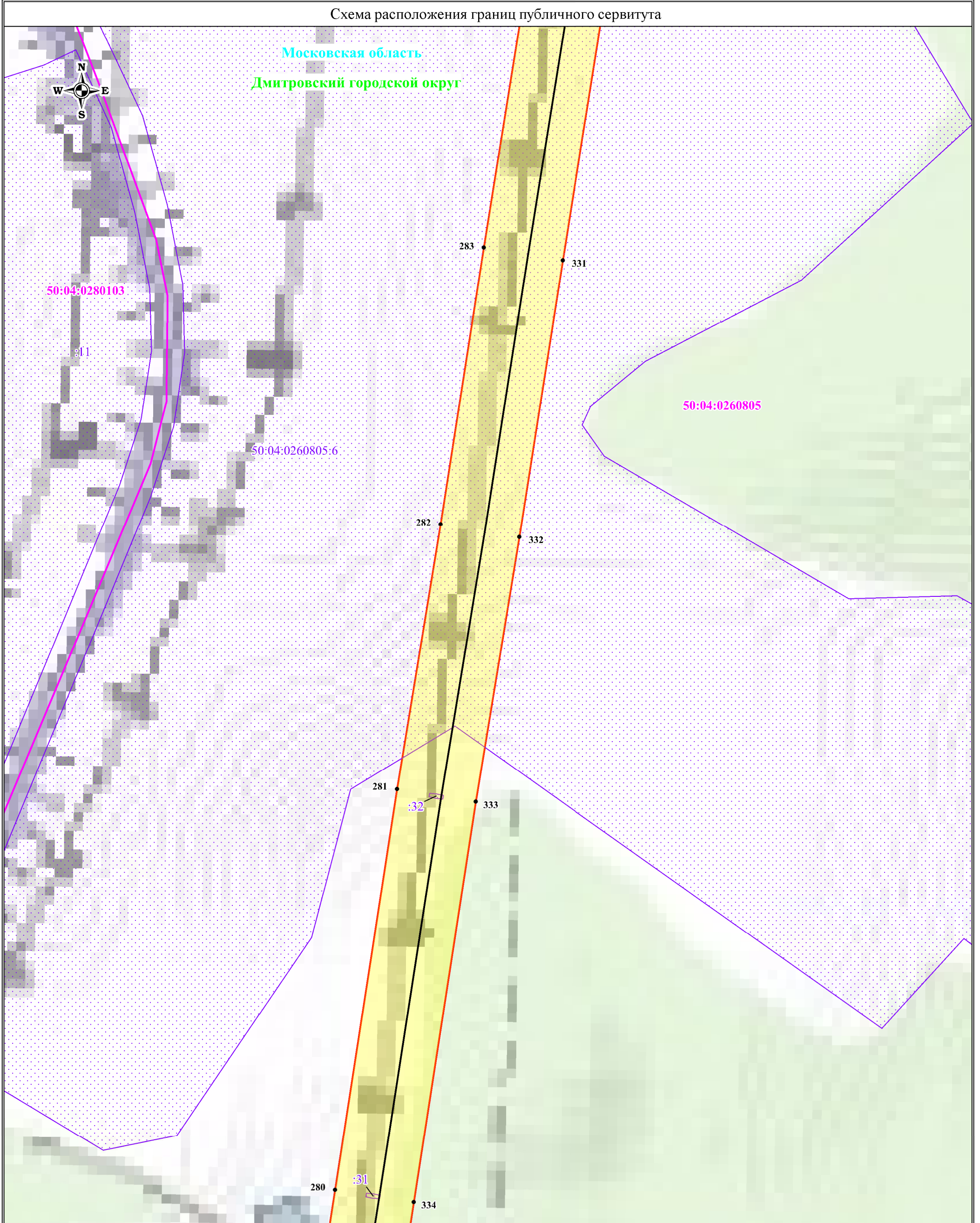
Масштаб: 1:2000

Выноска № 33

- |   |   |   |   |
|---|---|---|---|
|  | - обозначение границы публичного сервитута                |  | 1 - обозначение характерной точки границы публичного сервитута        |
|  | - обозначение границы земельного участка                  |  | 50:01:0050139 - обозначение номера кадастрового квартала              |
|  | - обозначение границы кадастрового квартала               |  | 50:01:0050139:11 - обозначение кадастрового номера земельного участка |
|  | - обозначение линии электропередачи                       |    | - обозначение муниципальной границы                                   |
|  | - обозначение границы муниципального образования          |    | - обозначение субъекта  |
|  | - обозначение границы охранной зоны линии электропередачи |   |   |

Талдомский городской округ  
Московская область

Схема расположения границ публичного сервитута



Используемые условные знаки и обозначения:

- обозначение границы публичного сервитута
- обозначение границы земельного участка
- обозначение границы кадастрового квартала
- обозначение линии электропередачи
- обозначение границы муниципального образования
- обозначение границы охранной зоны линии электропередачи

Масштаб: 1:2000







Выноска № 34

- 1 - обозначение характерной точки границы публичного сервитута
- 50:01:0050139 - обозначение номера кадастрового квартала
- 50:01:0050139:11 - обозначение кадастрового номера земельного участка
- Талдомский городской округ - обозначение муниципального образования
- Московская область - обозначение субъекта

Схема расположения границ публичного сервитута



Используемые условные знаки и обозначения:

-  - обозначение границы публичного сервитута
-  - обозначение границы земельного участка
-  - обозначение границы кадастрового квартала
-  - обозначение линии электропередачи
-  - обозначение границы муниципального образования
-  - обозначение границы охранной зоны линии электропередачи

Масштаб: 1:2000

Выноска № 35


-  1 - обозначение характерной точки границы публичного сервитута
- 50:01:0050139 - обозначение номера кадастрового квартала
- 50:01:0050139:11 - обозначение кадастрового номера земельного участка
- Талдомский городской округ - обозначение муниципального образования
- Московская область - обозначение субъекта



Схема расположения границ публичного сервитута

Московская область

Дмитровский городской округ



50:04:0260805

276

27

338

339

340

341

342

275

:128

343

274

:26

344

138

196

170

124

219

117

:25

:57

:141

:236

:64

:65

:41

63

:52

:61

:120

:24

79

150

:26

:83

:83

:232

:231

:29

:15

:46

:216

:76130

:243

:125

:238

:129

:137

:215

:557

:132

:342

:201

:85

:44

:43

:79

:43

:18

:40

:28

Используемые условные знаки и обозначения:

Масштаб: 1:2000

Выноска № 36












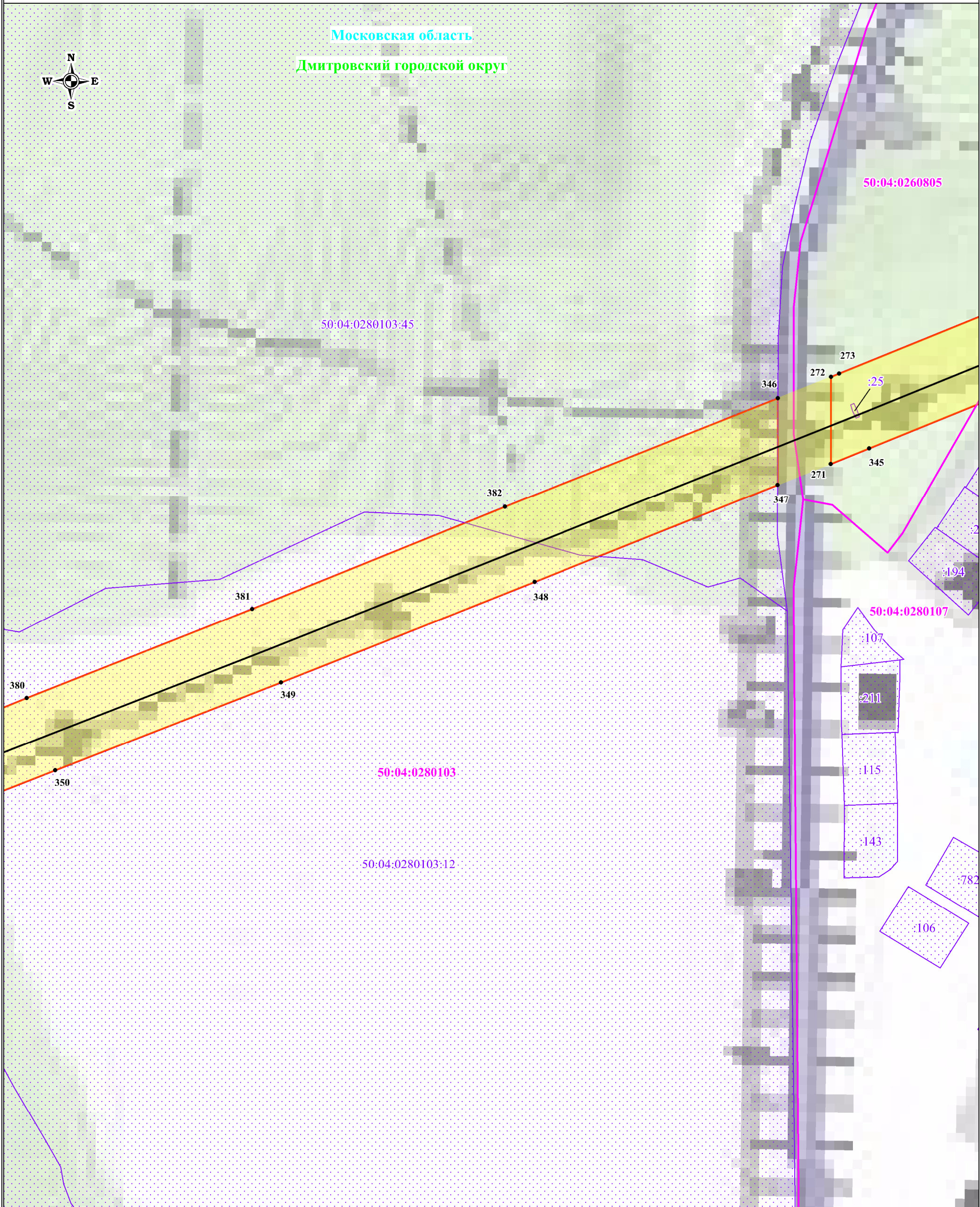
	- обозначение границы публичного сервитута		1 - обозначение характерной точки границы публичного сервитута
	- обозначение границы земельного участка		50:01:0050139 - обозначение номера кадастрового квартала
	- обозначение границы кадастрового квартала		50:01:0050139:11 - обозначение кадастрового номера земельного участка
	- обозначение линии электропередачи		Талдомский городской округ - обозначение муниципального образования
	- обозначение границы муниципального образования		Московская область - обозначение субъекта
	- обозначение границы охранной зоны линии электропередачи		

Схема расположения границ публичного сервитута



Московская область  
Дмитровский городской округ



Используемые условные знаки и обозначения:

- обозначение границы публичного сервитута
- обозначение границы земельного участка
- обозначение границы кадастрового квартала
- обозначение линии электропередачи
- обозначение границы муниципального образования
- обозначение границы охранной зоны линии электропередачи

Масштаб: 1:2000

Выноска № 37

- 1 - обозначение характерной точки границы публичного сервитута
- 50:01:0050139 - обозначение номера кадастрового квартала
- 50:01:0050139:11 - обозначение кадастрового номера земельного участка
- Талдомский городской округ - обозначение муниципального образования
- Московская область - обозначение субъекта



Схема расположения границ публичного сервитута



Используемые условные знаки и обозначения:

- обозначение границы публичного сервитута
- обозначение границы земельного участка
- обозначение границы кадастрового квартала
- обозначение линии электропередачи
- обозначение границы муниципального образования
- обозначение границы охранной зоны линии электропередачи

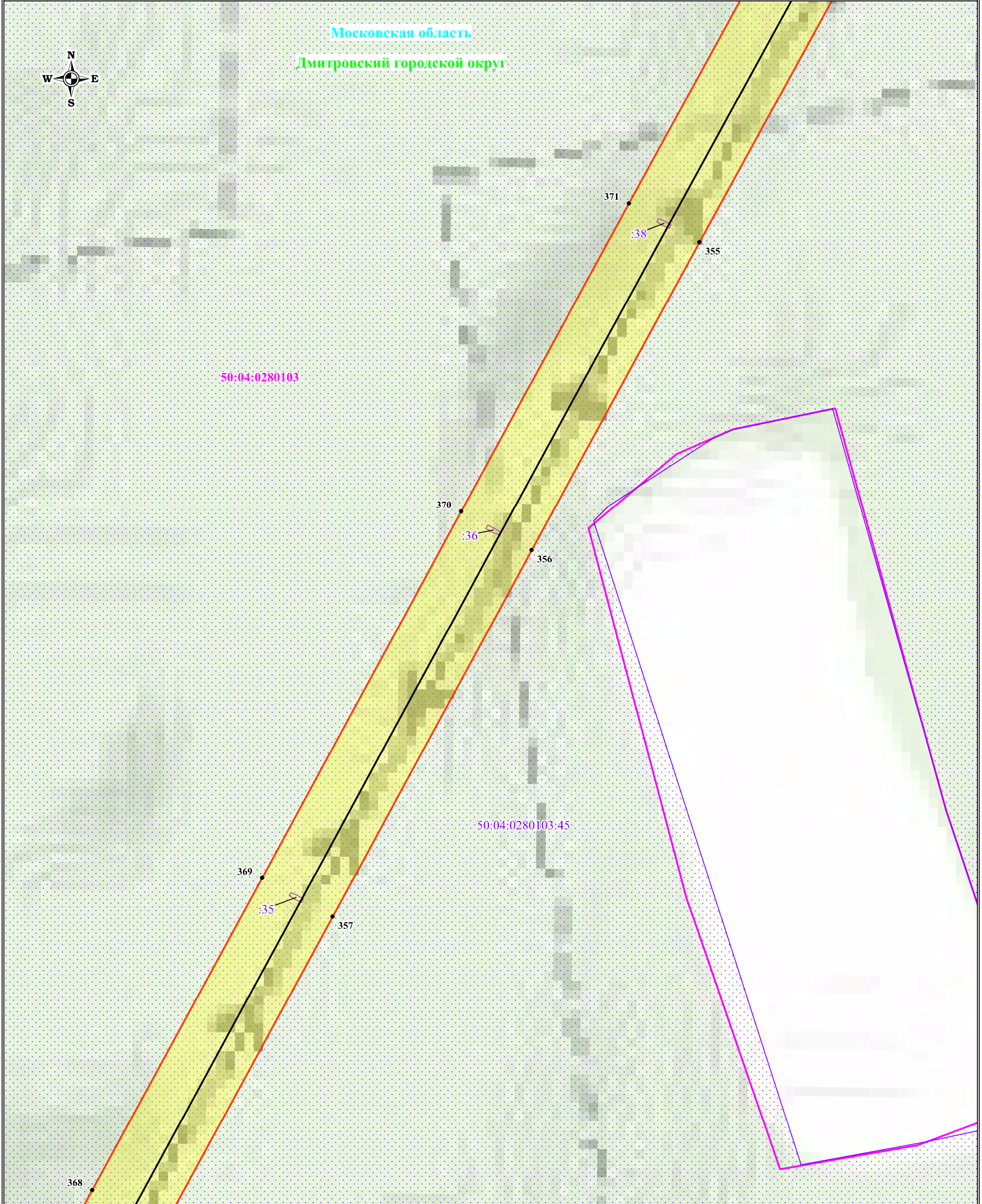
Масштаб: 1:2000

Выноска № 38

- 1 - обозначение характерной точки границы публичного сервитута
- 50:01:0050139 - обозначение номера кадастрового квартала
- 50:01:0050139:11 - обозначение кадастрового номера земельного участка
- Талдомский городской округ - обозначение муниципального образования
- Московская область - обозначение субъекта



Схема расположения границ публичного сервитута



Используемые условные знаки и обозначения:

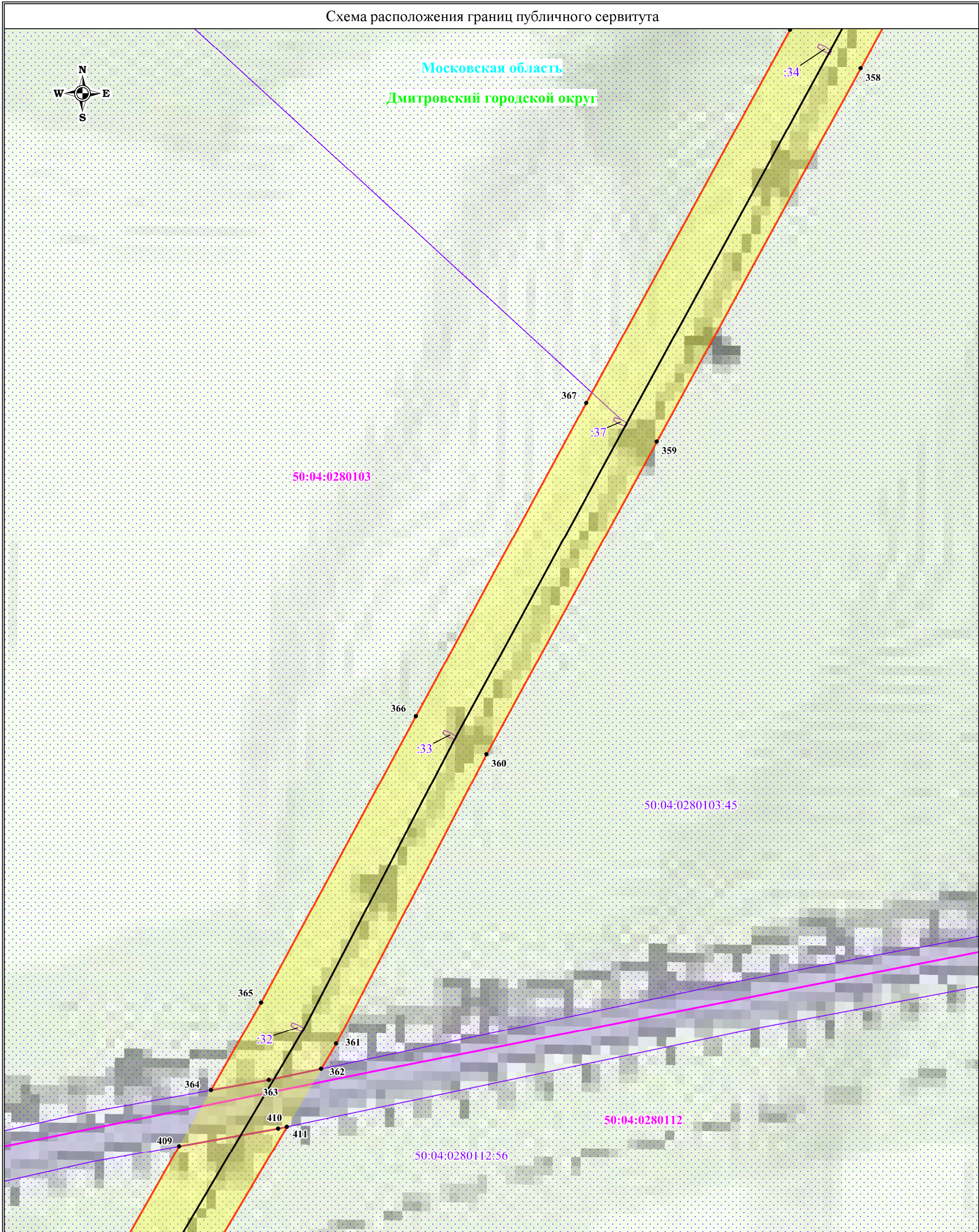
- обозначение границы публичного сервитута
- обозначение границы земельного участка
- обозначение границы кадастрового квартала
- обозначение линии электропередачи
- обозначение границы муниципального образования
- обозначение границы охранной зоны линии электропередачи

Масштаб: 1:2000

Выноска № 39

- 1 - обозначение характерной точки границы публичного сервитута
- 50:01:0050139 - обозначение номера кадастрового квартала
- 50:01:0050139:11 - обозначение кадастрового номера земельного участка
- Талдомский городской округ - обозначение муниципального образования
- Московская область - обозначение субъекта

Схема расположения границ публичного сервитута









50:04:0280103

50:04:0280103:45

50:04:0280112

50:04:0280112:56

Используемые условные знаки и обозначения:

-  - обозначение границы публичного сервитута
-  - обозначение границы земельного участка
-  - обозначение границы кадастрового квартала
-  - обозначение линии электропередачи
-  - обозначение границы муниципального образования
-  - обозначение границы охранной зоны линии электропередачи

Масштаб: 1:2000

Выноска № 40


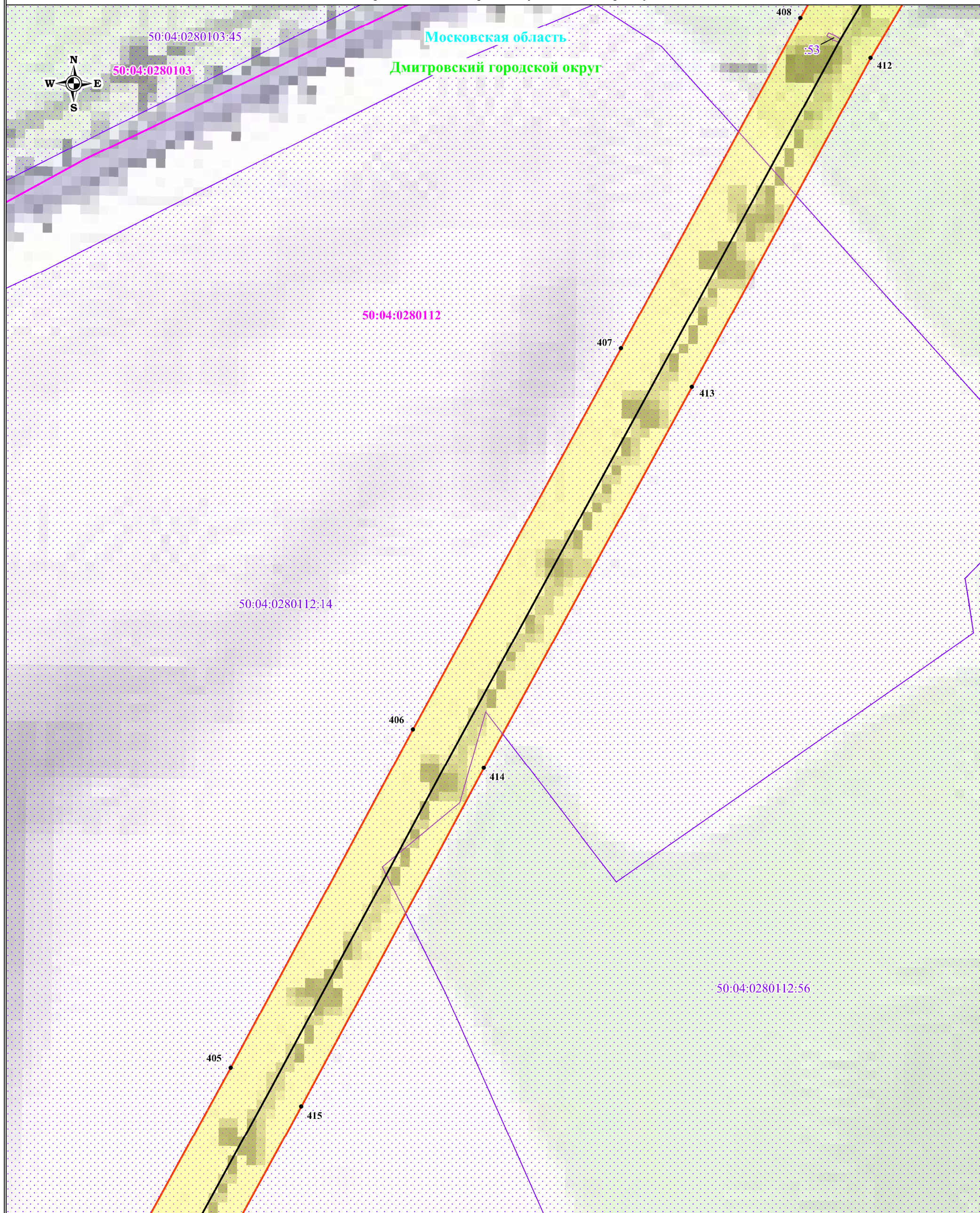
-  1 - обозначение характерной точки границы публичного сервитута
- 50:01:0050139 - обозначение номера кадастрового квартала
- 50:01:0050139:11 - обозначение кадастрового номера земельного участка
- Талдомский городской округ - обозначение муниципального образования
- Московская область - обозначение субъекта



Схема расположения границ публичного сервитута



Используемые условные знаки и обозначения:

- обозначение границы публичного сервитута
- обозначение границы земельного участка
- обозначение границы кадастрового квартала
- обозначение линии электропередачи
- обозначение границы муниципального образования
- обозначение границы охранной зоны линии электропередачи

Масштаб: 1:2000

Выноска № 41

- 1 - обозначение характерной точки границы публичного сервитута
- 50:01:0050139 - обозначение номера кадастрового квартала
- 50:01:0050139:11 - обозначение кадастрового номера земельного участка
- Талдомский городской округ - обозначение муниципального образования
- Московская область - обозначение субъекта



Схема расположения границ публичного сервитута



Московская область  
Дмитровский городской округ

50:04:0280112:14

50:04:0280112

404

416

403

417







402

418

401

419

Используемые условные знаки и обозначения:

-  - обозначение границы публичного сервитута
-  - обозначение границы земельного участка
-  - обозначение границы кадастрового квартала
-  - обозначение линии электропередачи
-  - обозначение границы муниципального образования
-  - обозначение границы охранной зоны линии электропередачи

Масштаб: 1:2000

Выноска № 42

• 1

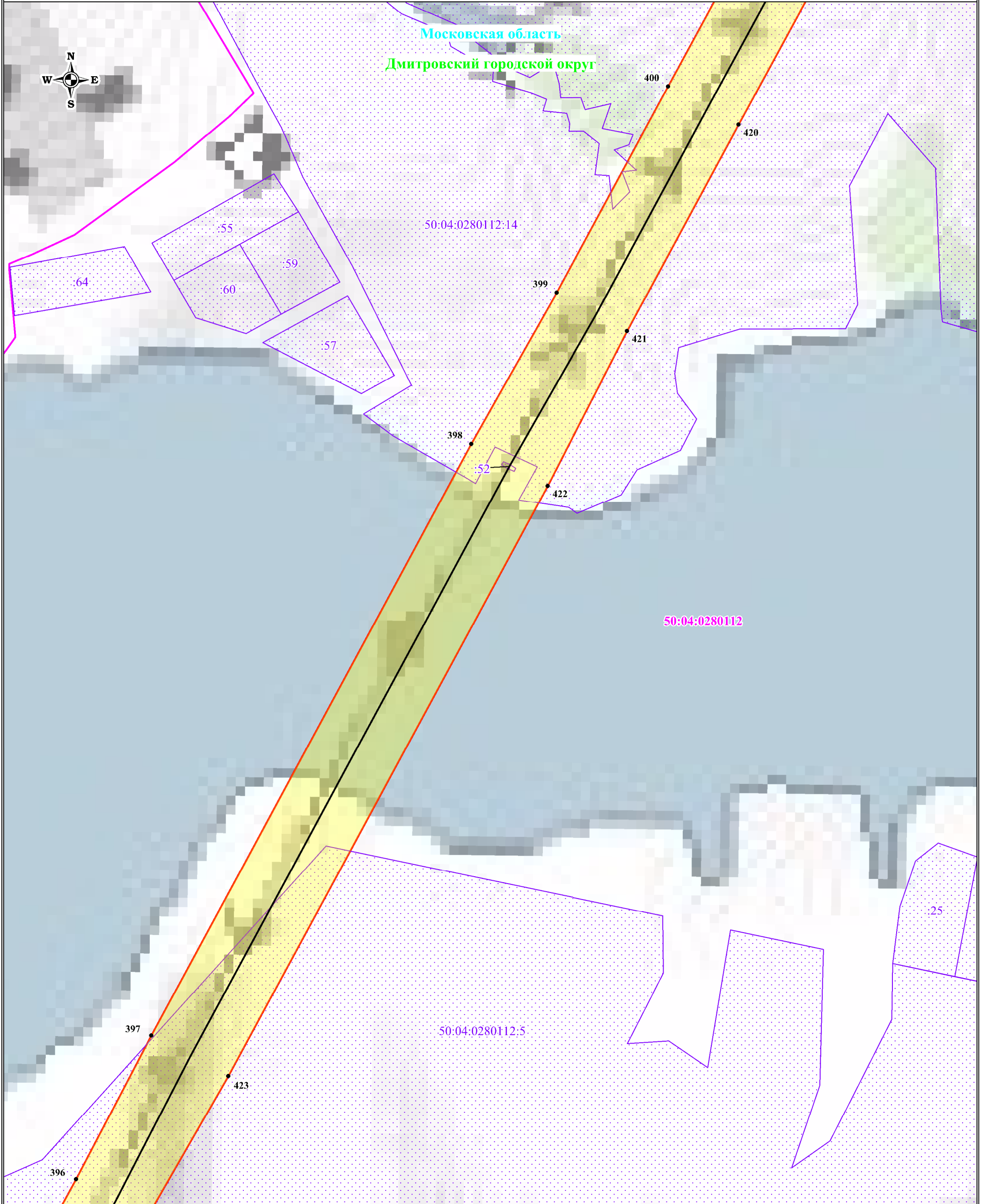
50:01:0050139

50:01:0050139:11







Талдомский городской округ  
Московская область

- обозначение характерной точки границы публичного сервитута
- обозначение номера кадастрового квартала
- обозначение кадастрового номера земельного участка
- обозначение муниципального образования
- обозначение субъекта

Схема расположения границ публичного сервитута



Используемые условные знаки и обозначения:

-  - обозначение границы публичного сервитута
-  - обозначение границы земельного участка
-  - обозначение границы кадастрового квартала
-  - обозначение линии электропередачи
-  - обозначение границы муниципального образования
-  - обозначение границы охранной зоны линии электропередачи

Масштаб: 1:2000

Выноска № 43


-  1 - обозначение характерной точки границы публичного сервитута
- 50:01:0050139** - обозначение номера кадастрового квартала
- 50:01:0050139:11** - обозначение кадастрового номера земельного участка
- Талдомский городской округ** - обозначение муниципального образования
- Московская область** - обозначение субъекта



Схема расположения границ публичного сервитута



Используемые условные знаки и обозначения:

- обозначение границы публичного сервитута
- обозначение границы земельного участка
- обозначение границы кадастрового квартала
- обозначение линии электропередачи
- обозначение границы муниципального образования
- обозначение границы охранной зоны линии электропередачи

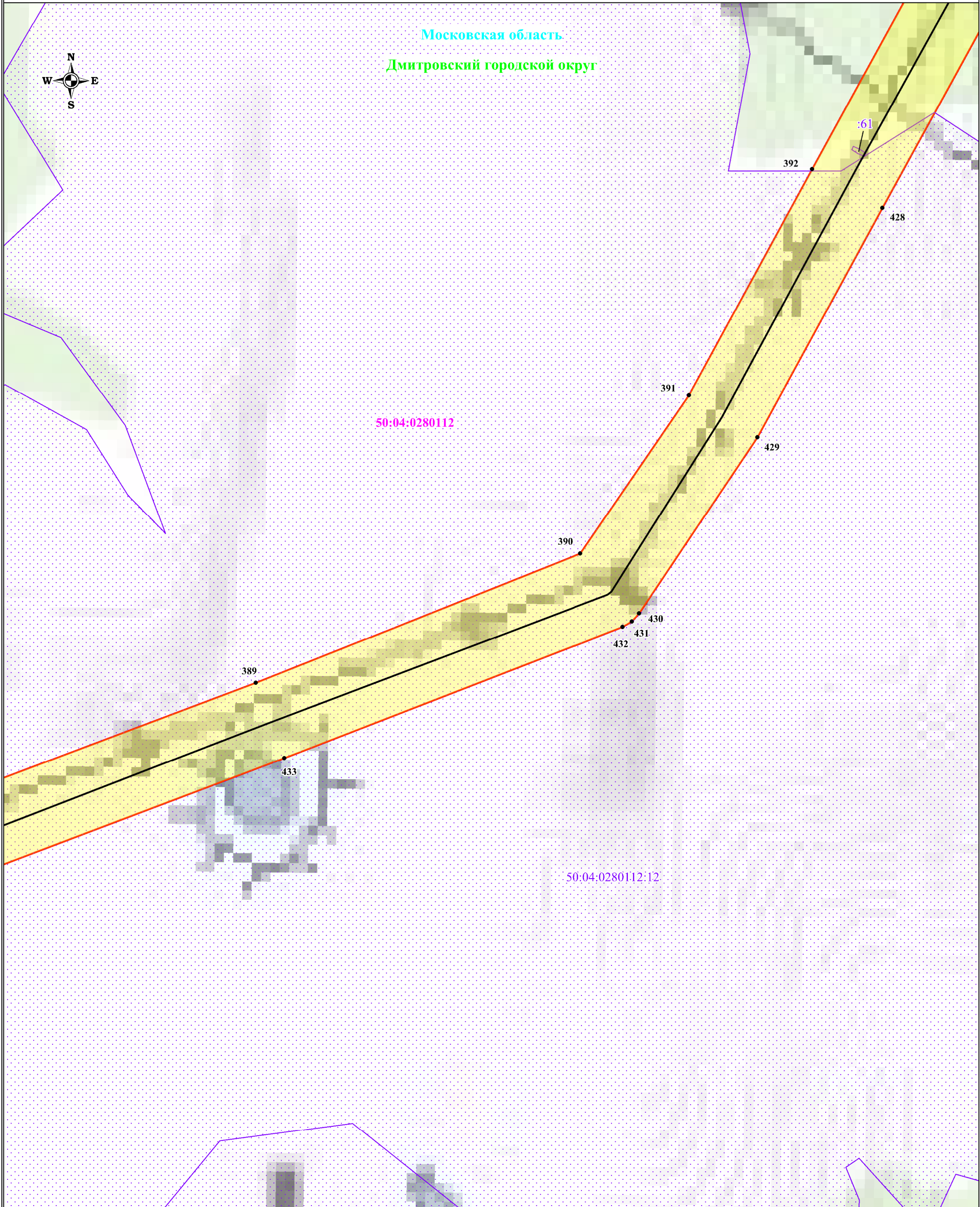
Масштаб: 1:2000

Выноска № 44

- 1 - обозначение характерной точки границы публичного сервитута
- 50:01:0050139 - обозначение номера кадастрового квартала
- 50:01:0050139:11 - обозначение кадастрового номера земельного участка
- Талдомский городской округ - обозначение муниципального образования
- Московская область - обозначение субъекта



Схема расположения границ публичного сервитута



Используемые условные знаки и обозначения:

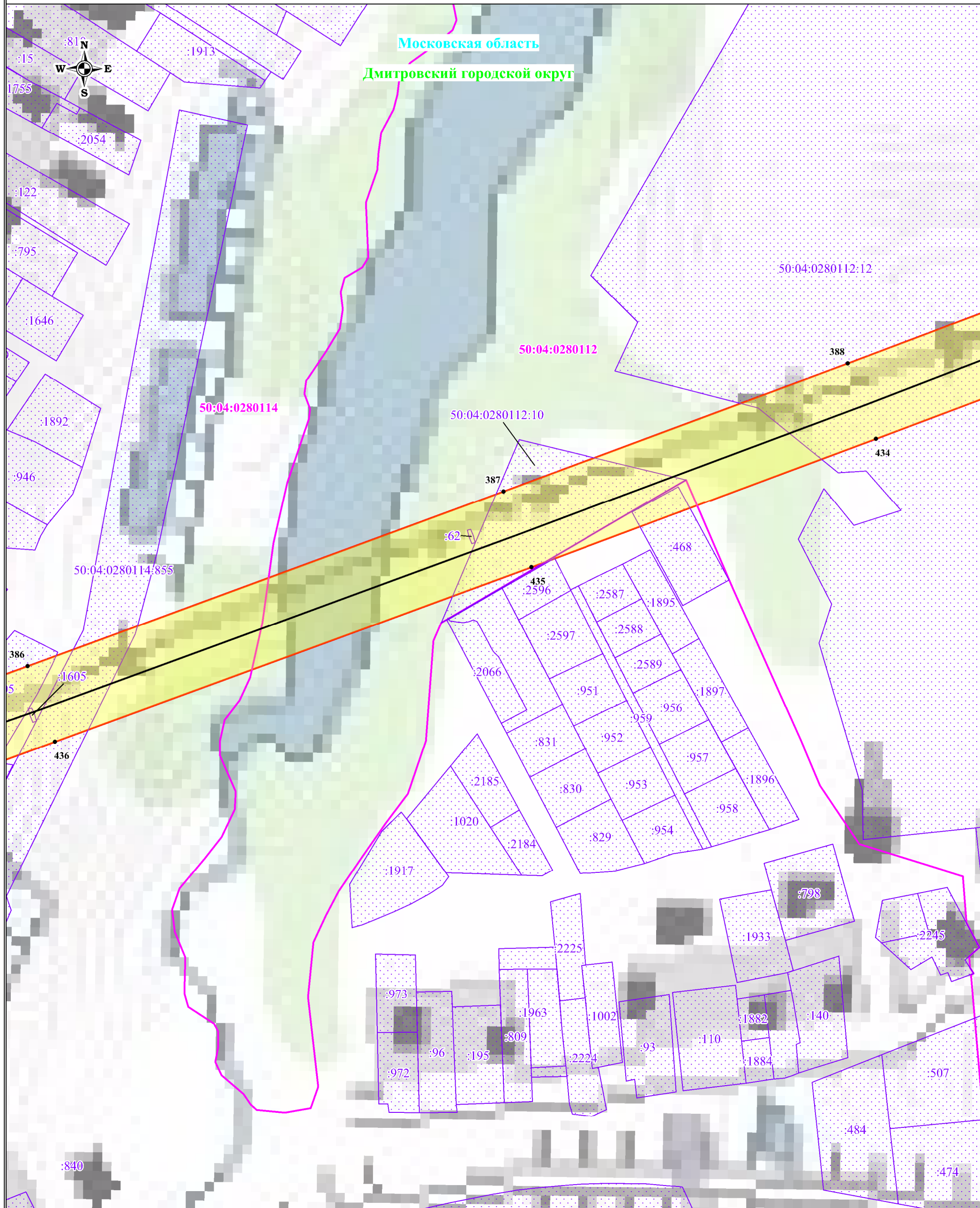
- обозначение границы публичного сервитута
- обозначение границы земельного участка
- обозначение границы кадастрового квартала
- обозначение линии электропередачи
- обозначение границы муниципального образования
- обозначение границы охранной зоны линии электропередачи

Масштаб: 1:2000

Выноска № 45

- 1 - обозначение характерной точки границы публичного сервитута
- 50:01:0050139 - обозначение номера кадастрового квартала
- 50:01:0050139:11 - обозначение кадастрового номера земельного участка
- Талдомский городской округ - обозначение муниципального образования
- Московская область - обозначение субъекта

Схема расположения границ публичного сервитута



Используемые условные знаки и обозначения:

- обозначение границы публичного сервитута
- обозначение границы земельного участка
- обозначение границы кадастрового квартала
- обозначение линии электропередачи
- обозначение границы муниципального образования
- обозначение границы охранной зоны линии электропередачи

Масштаб: 1:2000

Выноска № 46

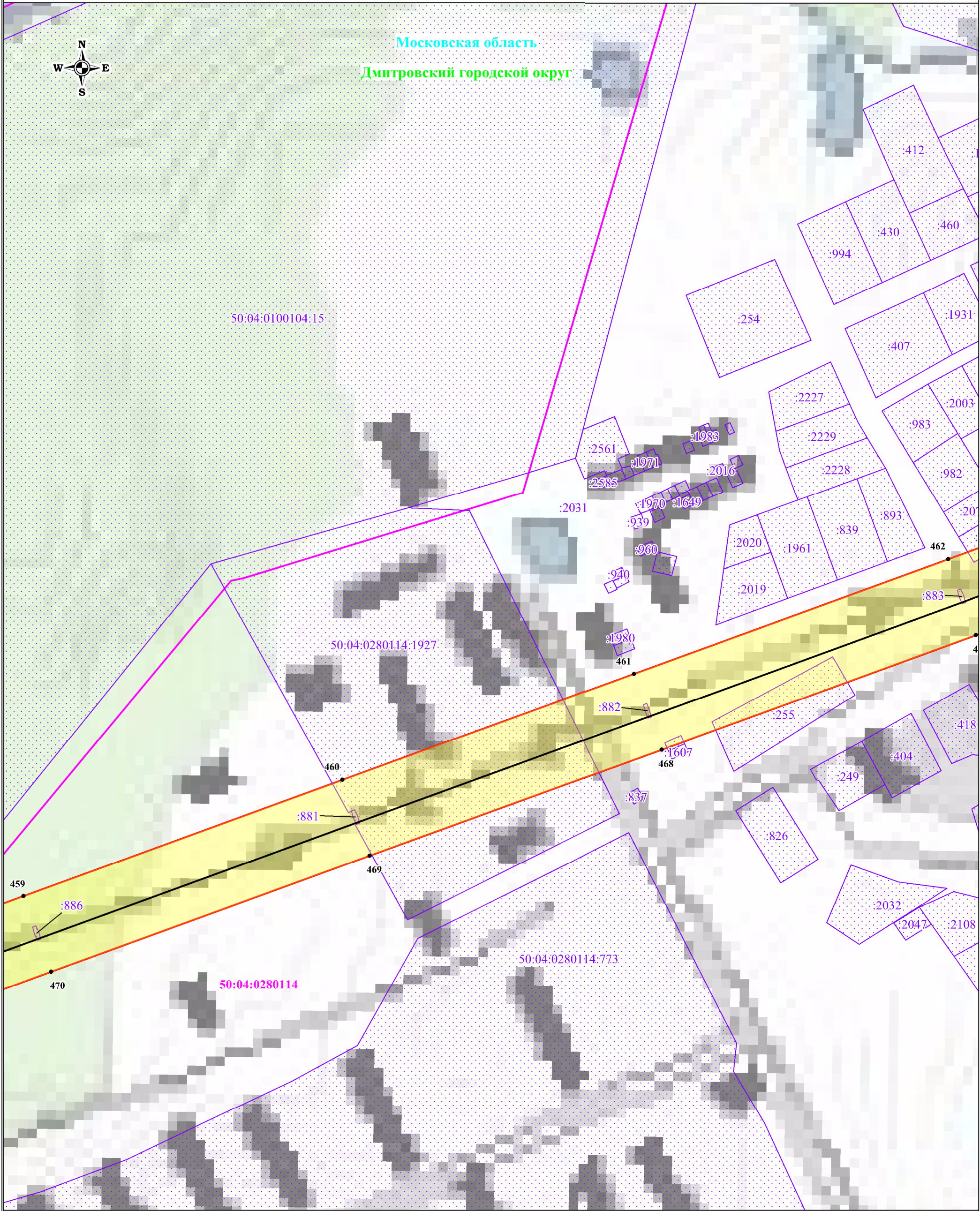
- 1 - обозначение характерной точки границы публичного сервитута
- 50:01:0050139 - обозначение номера кадастрового квартала
- 50:01:0050139:11 - обозначение кадастрового номера земельного участка
- Талдомский городской округ - обозначение муниципального образования
- Московская область - обозначение субъекта





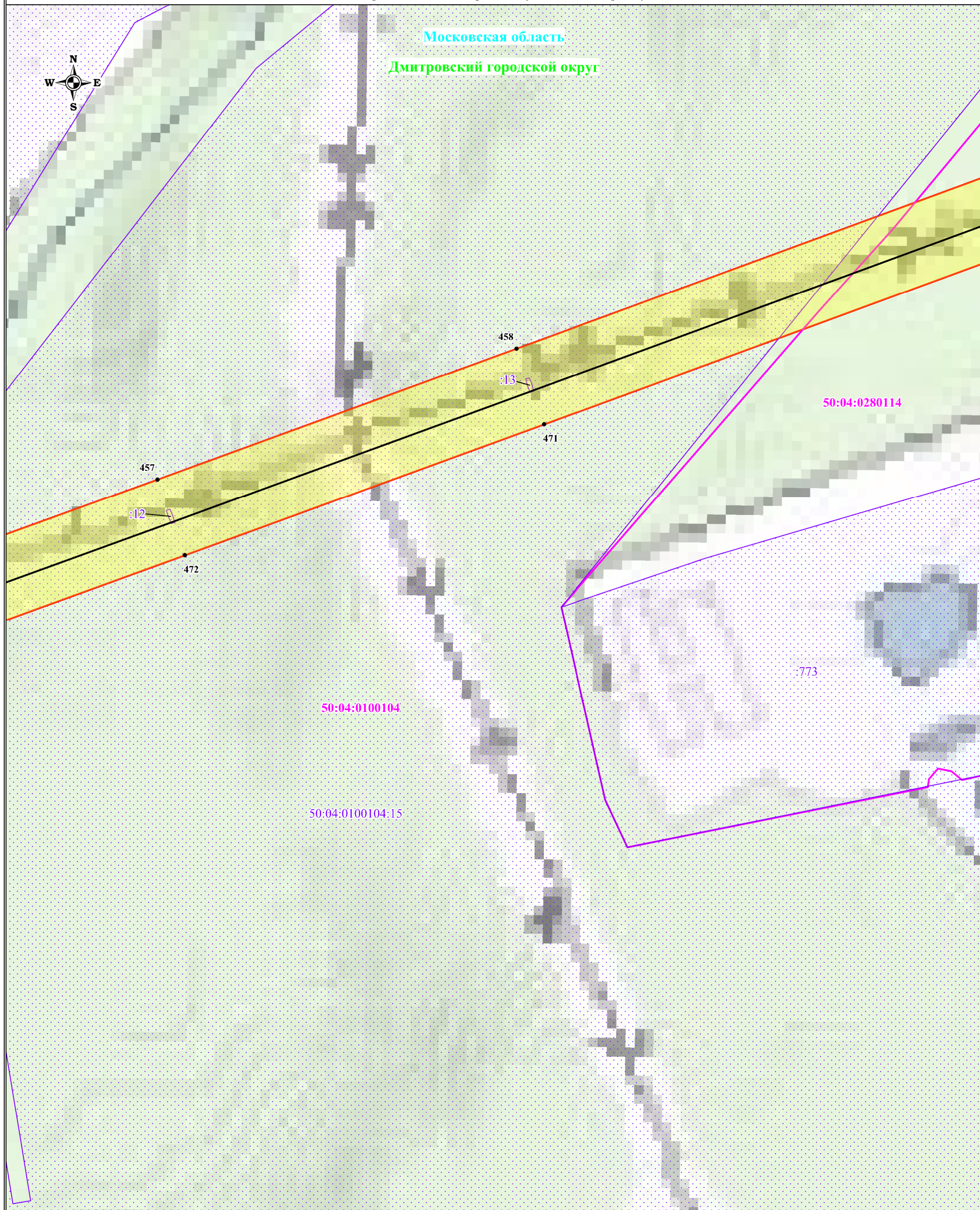


Схема расположения границ публичного сервитута



<b>Используемые условные знаки и обозначения:</b>		Масштаб: 1:2000	Выноска № 48
	- обозначение границы публичного сервитута	• 1	- обозначение характерной точки границы публичного сервитута
	- обозначение границы земельного участка	50:01:0050139	- обозначение номера кадастрового квартала
	- обозначение границы кадастрового квартала	50:01:0050139:11	- обозначение кадастрового номера земельного участка
	- обозначение линии электропередачи	Талдомский городской округ	- обозначение муниципального образования
	- обозначение границы муниципального образования	Московская область	- обозначение субъекта
	- обозначение границы охранной зоны линии электропередачи		

Схема расположения границ публичного сервитута



Московская область  
Дмитровский городской округ

**Используемые условные знаки и обозначения:**

	- обозначение границы публичного сервитута
	- обозначение границы земельного участка
	- обозначение границы кадастрового квартала
	- обозначение линии электропередачи
	- обозначение границы муниципального образования
	- обозначение границы охранной зоны линии электропередачи

Масштаб: 1:2000

Выноска № 49

	1	- обозначение характерной точки границы публичного сервитута
	50:01:0050139	- обозначение номера кадастрового квартала
	50:01:0050139:11	- обозначение кадастрового номера земельного участка
	Талдомский городской округ	- обозначение муниципального образования
	Московская область	- обозначение субъекта



Схема расположения границ публичного сервитута



Используемые условные знаки и обозначения:

- обозначение границы публичного сервитута
- обозначение границы земельного участка
- обозначение границы кадастрового квартала
- обозначение линии электропередачи
- обозначение границы муниципального образования
- обозначение границы охранной зоны линии электропередачи

Масштаб: 1:2000

Выноска № 50

• 1

50:01:0050139

50:01:0050139:11

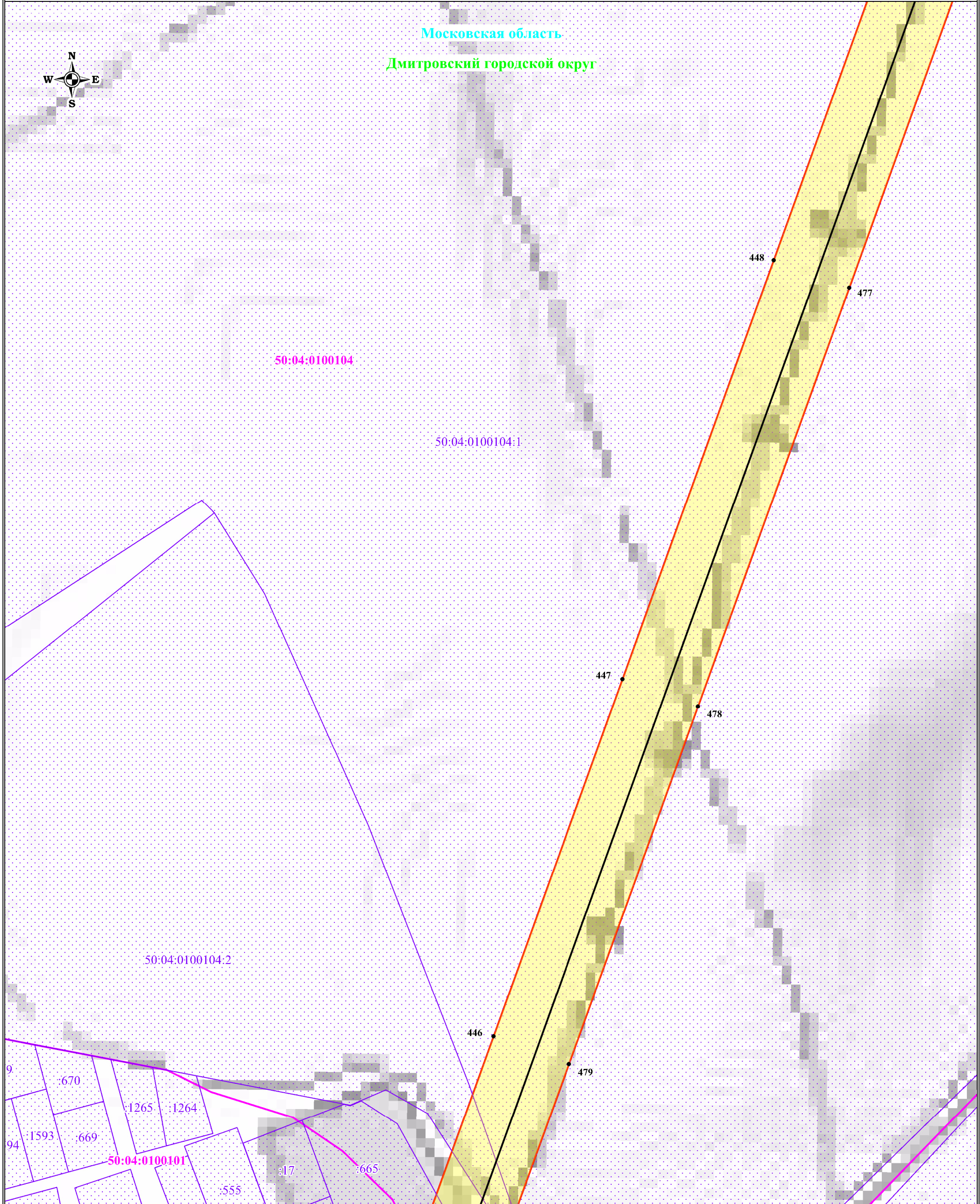
Талдомский городской округ

Московская область







- обозначение характерной точки границы публичного сервитута
- обозначение номера кадастрового квартала
- обозначение кадастрового номера земельного участка
- обозначение муниципального образования
- обозначение субъекта



Схема расположения границ публичного сервитута



Используемые условные знаки и обозначения:

-  - обозначение границы публичного сервитута
-  - обозначение границы земельного участка
-  - обозначение границы кадастрового квартала
-  - обозначение линии электропередачи
-  - обозначение границы муниципального образования
-  - обозначение границы охранной зоны линии электропередачи

Масштаб: 1:2000

Выноска № 51

• 1

- обозначение характерной точки границы публичного сервитута

50:01:0050139

- обозначение номера кадастрового квартала

50:01:0050139:11

- обозначение кадастрового номера земельного участка

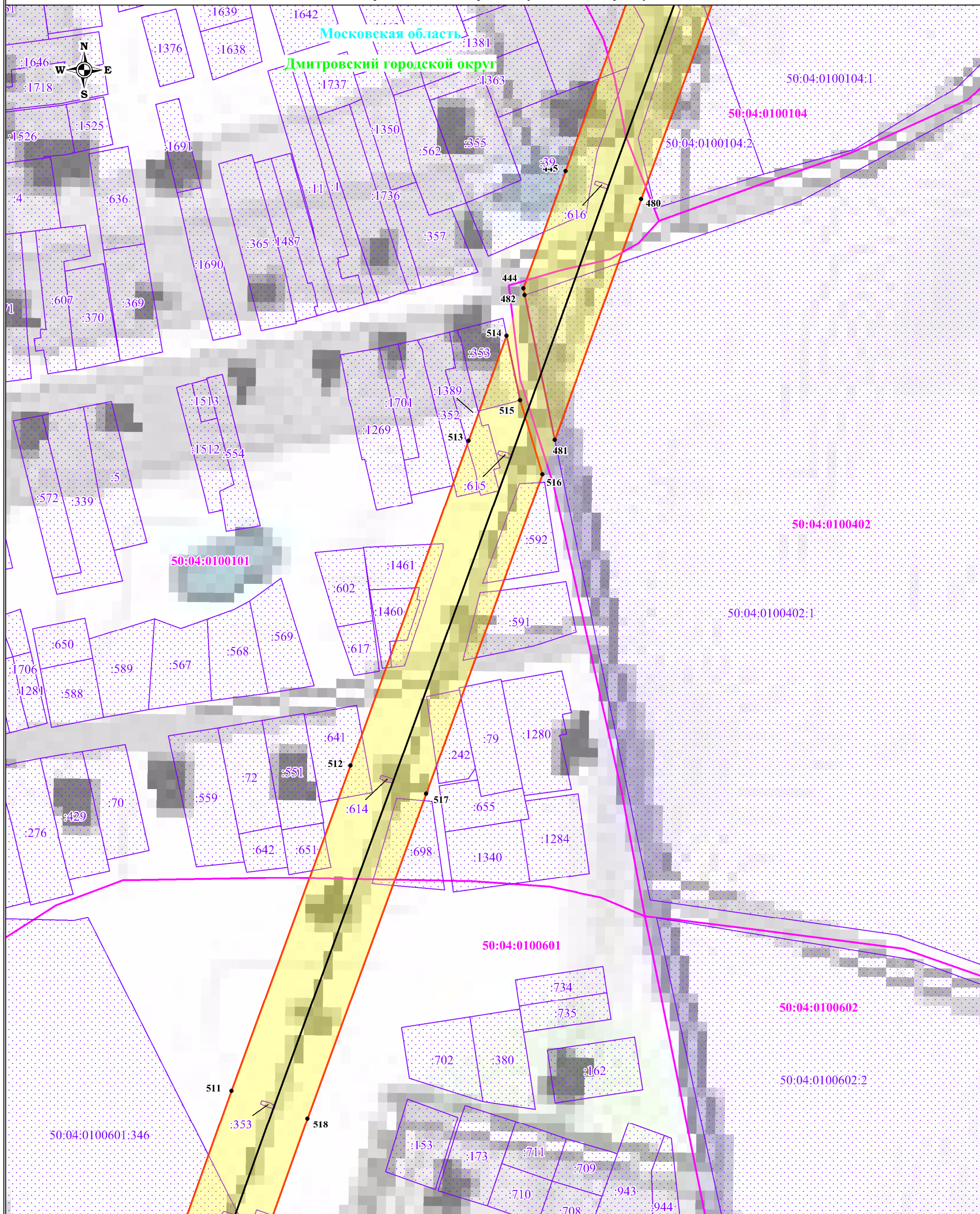
Талдомский городской округ

- обозначение муниципального образования







Московская область

- обозначение субъекта

Схема расположения границ публичного сервитута



Используемые условные знаки и обозначения:

-  - обозначение границы публичного сервитута
-  - обозначение границы земельного участка
-  - обозначение границы кадастрового квартала
-  - обозначение линии электропередачи
-  - обозначение границы муниципального образования
-  - обозначение границы охранной зоны линии электропередачи

Масштаб: 1:2000

Выноска № 52


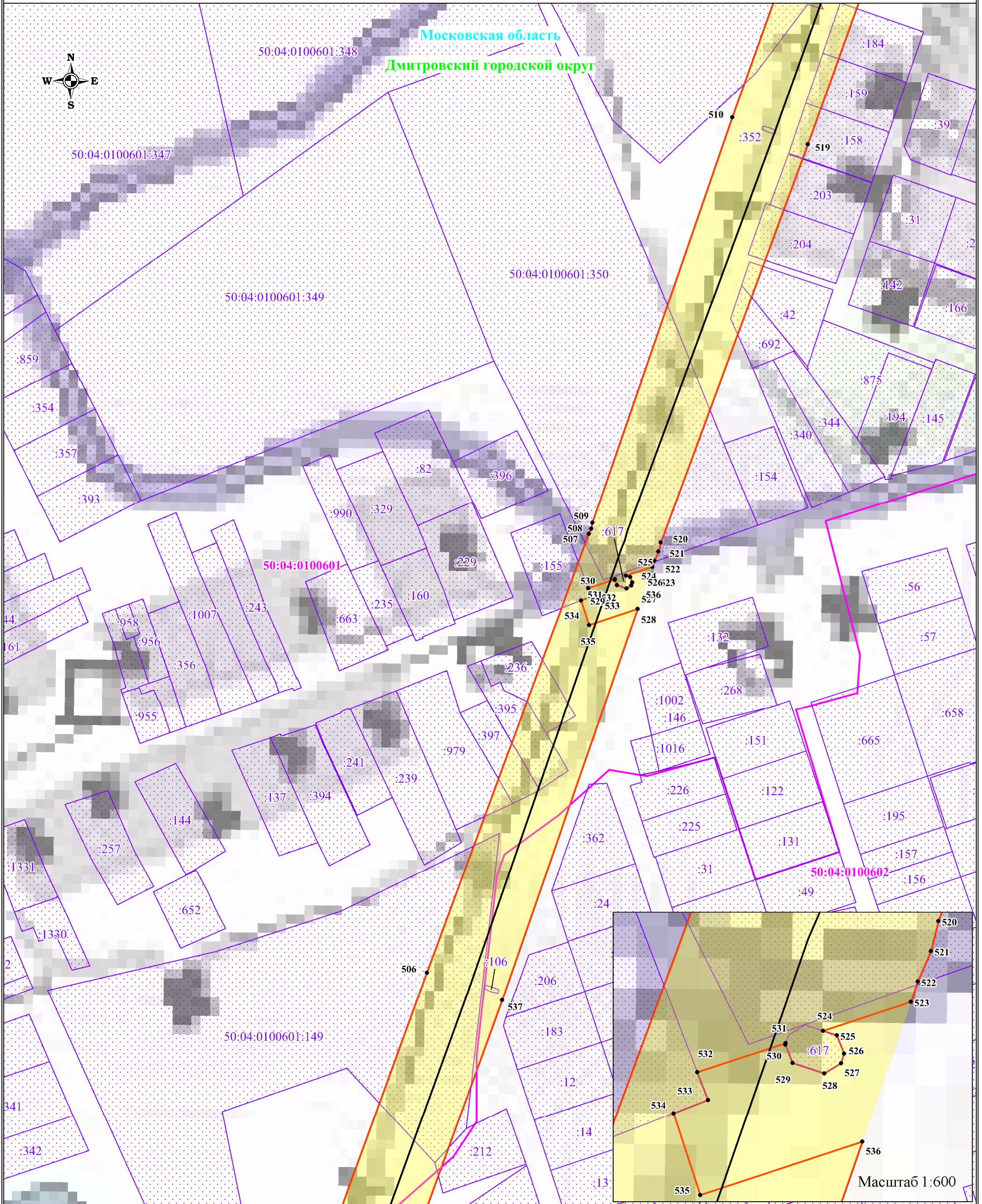
-  1 - обозначение характерной точки границы публичного сервитута
- 50:01:0050139** - обозначение номера кадастрового квартала
- 50:01:0050139:11** - обозначение кадастрового номера земельного участка
- Талдомский городской округ** - обозначение муниципального образования
- Московская область** - обозначение субъекта



Схема расположения границ публичного сервитута



**Используемые условные знаки и обозначения:**

- обозначение границы публичного сервитута
- обозначение границы земельного участка
- обозначение границы кадастрового квартала
- обозначение линии электропередачи
- обозначение границы муниципального образования
- обозначение границы охранной зоны линии электропередачи

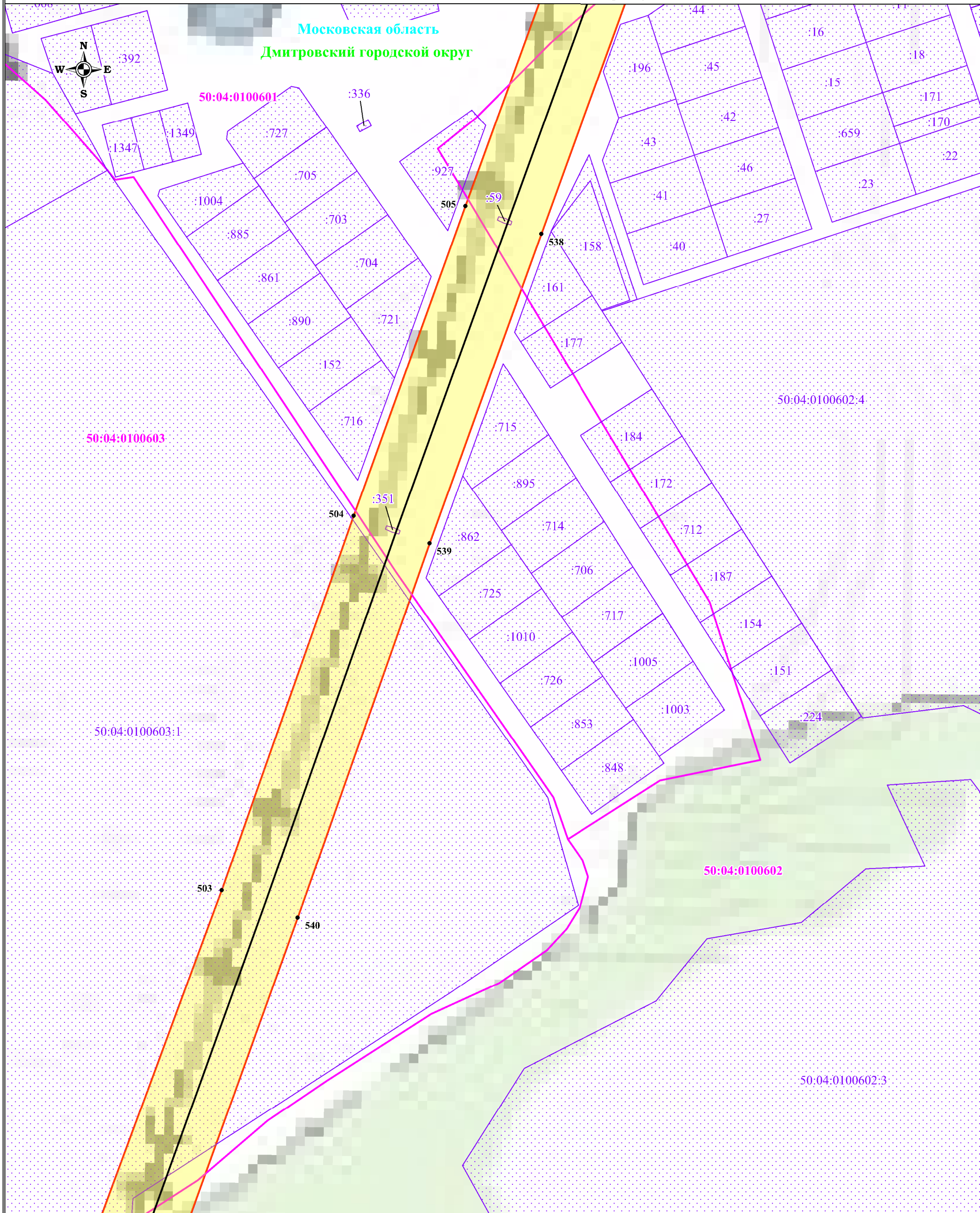
Масштаб: 1:2000

Выноска № 53

- 1 - обозначение характерной точки границы публичного сервитута
- 50:01:0050139 - обозначение номера кадастрового квартала
- 50:01:0050139:11 - обозначение кадастрового номера земельного участка
- Талдомский городской округ - обозначение муниципального образования
- Московская область - обозначение субъекта



Схема расположения границ публичного сервитута



Используемые условные знаки и обозначения:

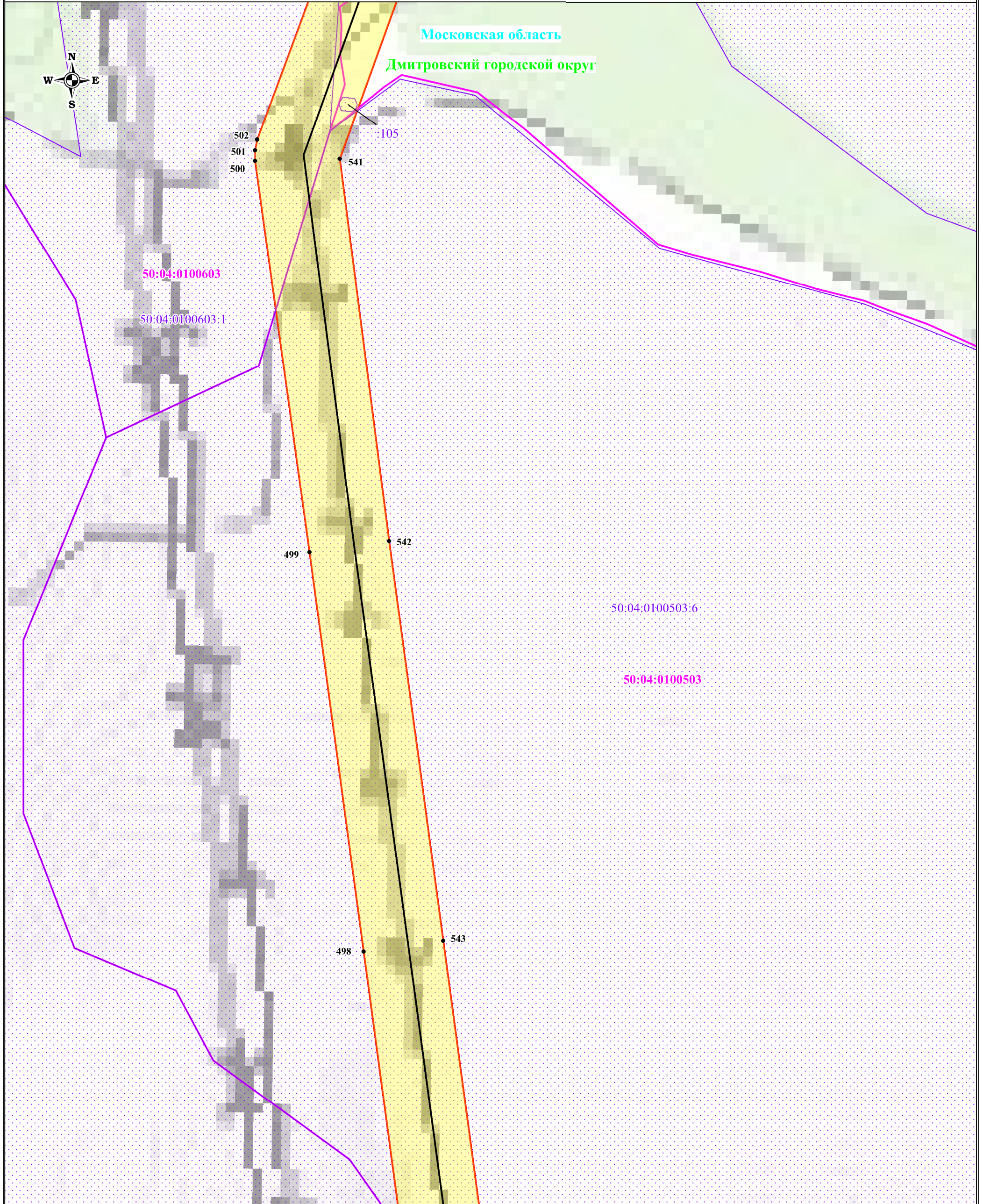
- обозначение границы публичного сервитута
- обозначение границы земельного участка
- обозначение границы кадастрового квартала
- обозначение линии электропередачи
- обозначение границы муниципального образования
- обозначение границы охранной зоны линии электропередачи

Масштаб: 1:2000

Выноска № 54

- 1 - обозначение характерной точки границы публичного сервитута
- 50:01:0050139 - обозначение номера кадастрового квартала
- 50:01:0050139:11 - обозначение кадастрового номера земельного участка
- Талдомский городской округ - обозначение муниципального образования
- Московская область - обозначение субъекта

Схема расположения границ публичного сервитута



Используемые условные знаки и обозначения:

- обозначение границы публичного сервитута
- обозначение границы земельного участка
- обозначение границы кадастрового квартала
- обозначение линии электропередачи
- обозначение границы муниципального образования
- обозначение границы охранной зоны линии электропередачи

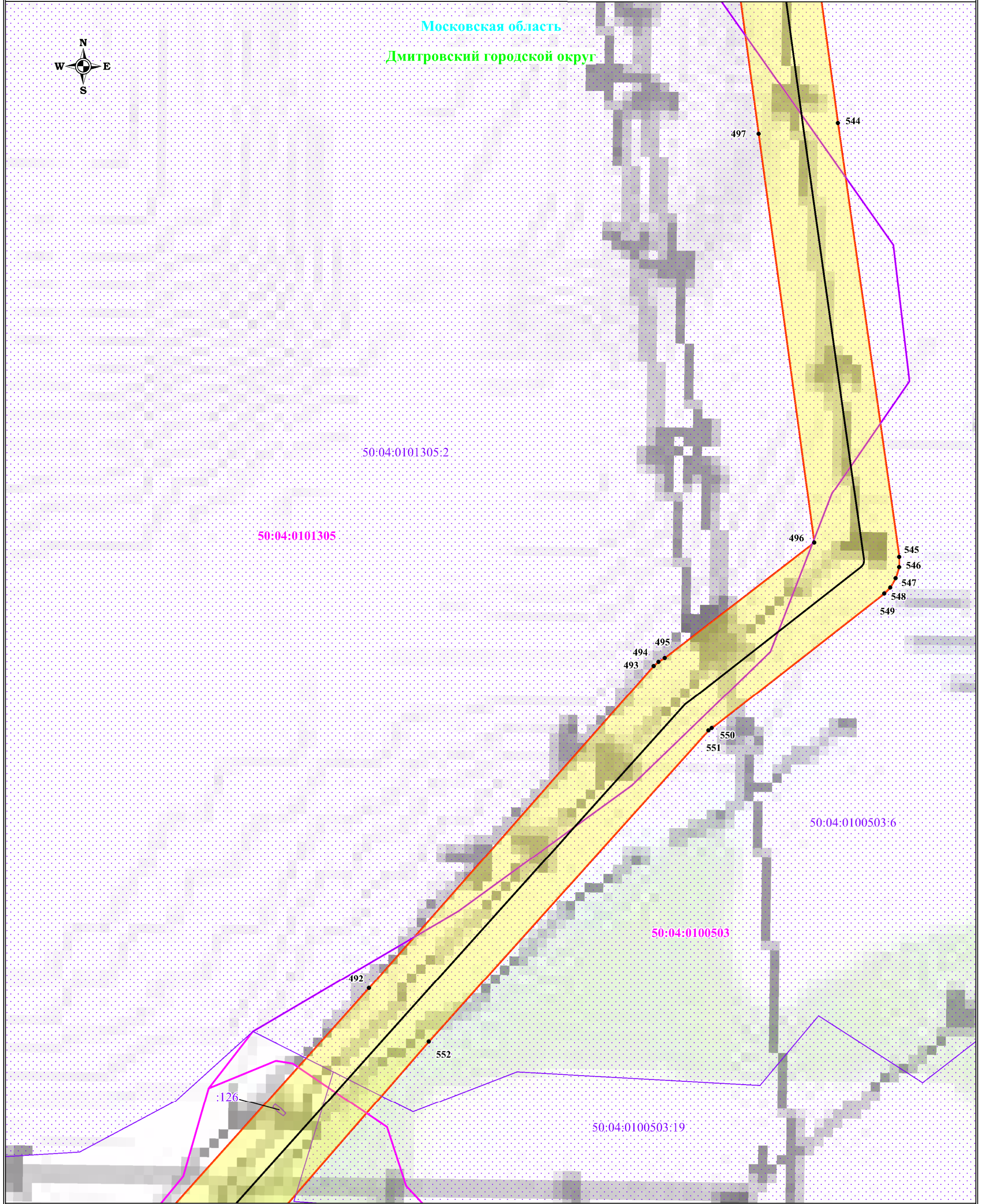
Масштаб: 1:2000

Выноска № 55

- 1 - обозначение характерной точки границы публичного сервитута
- 50:01:0050139 - обозначение номера кадастрового квартала
- 50:01:0050139:11 - обозначение кадастрового номера земельного участка
- Талдомский городской округ - обозначение муниципального образования
- Московская область - обозначение субъекта



Схема расположения границ публичного сервитута



Используемые условные знаки и обозначения:

- обозначение границы публичного сервитута
- обозначение границы земельного участка
- обозначение границы кадастрового квартала
- обозначение линии электропередачи
- обозначение границы муниципального образования
- обозначение границы охранной зоны линии электропередачи

Масштаб: 1:2000

Выноска № 56

- 1 - обозначение характерной точки границы публичного сервитута
- 50:01:0050139 - обозначение номера кадастрового квартала
- 50:01:0050139:11 - обозначение кадастрового номера земельного участка
- Талдомский городской округ - обозначение муниципального образования
- Московская область - обозначение субъекта

Схема расположения границ публичного сервитута

Московская область

Дмитровский городской округ

50:04:0101305

50:04:0101202:134

50:04:0101202:7

50:04:0101202



Используемые условные знаки и обозначения:

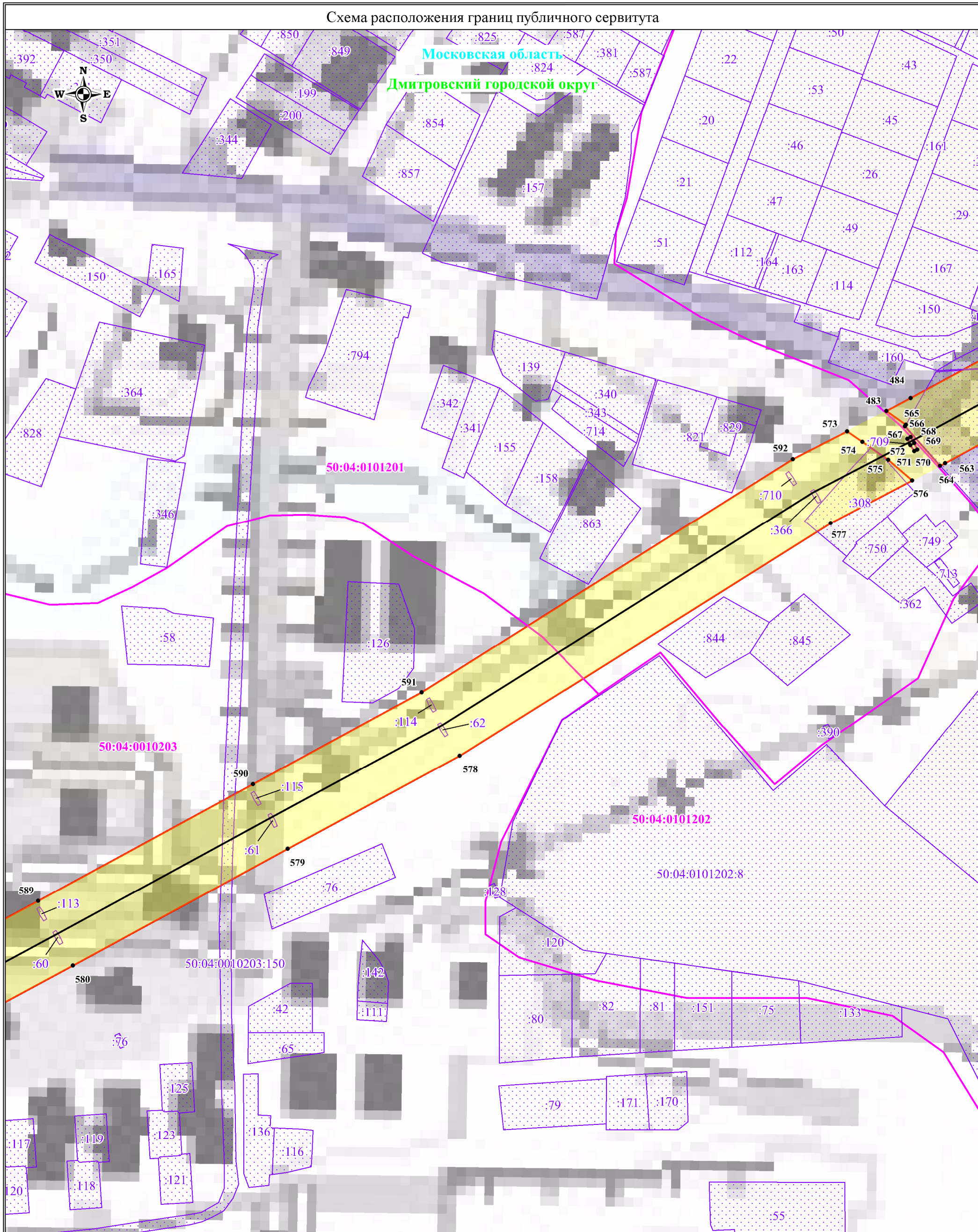
Масштаб: 1:2000

Выноска № 57

- обозначение границы публичного сервитута
- обозначение границы земельного участка
- обозначение границы кадастрового квартала
- обозначение линии электропередачи
- обозначение границы муниципального образования
- обозначение границы охранной зоны линии электропередачи
- 1 - обозначение характерной точки границы публичного сервитута
- 50:01:0050139 - обозначение номера кадастрового квартала
- 50:01:0050139:11 - обозначение кадастрового номера земельного участка
- Талдомский городской округ - обозначение муниципального образования
- Московская область - обозначение субъекта



Схема расположения границ публичного сервитута



Используемые условные знаки и обозначения:

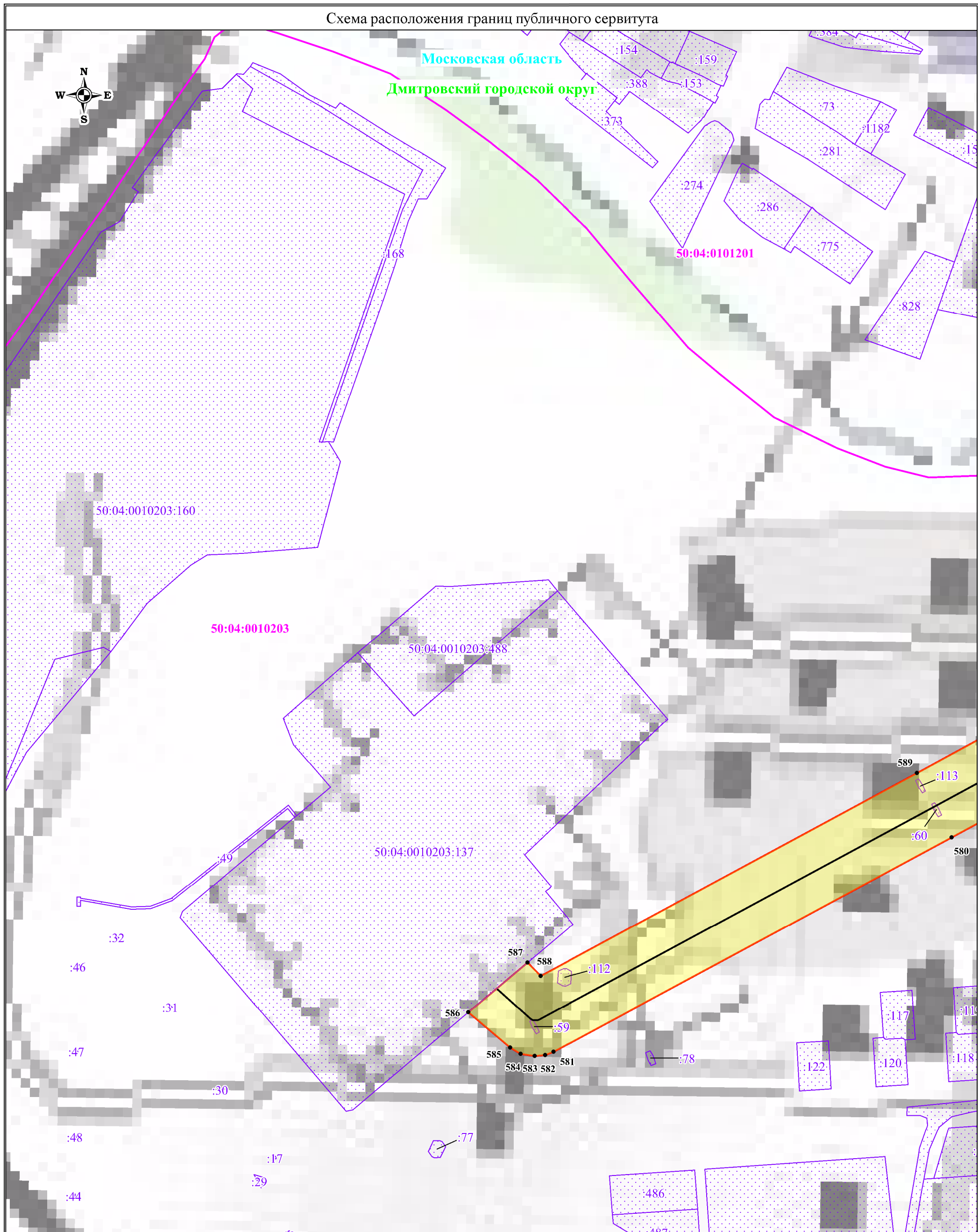
- обозначение границы публичного сервитута
- обозначение границы земельного участка
- обозначение границы кадастрового квартала
- обозначение линии электропередачи
- обозначение границы муниципального образования
- обозначение границы охранной зоны линии электропередачи

Масштаб: 1:2000

Выноска № 58

- 1 - обозначение характерной точки границы публичного сервитута
- 50:01:0050139 - обозначение номера кадастрового квартала
- 50:01:0050139:11 - обозначение кадастрового номера земельного участка
- Талдомский городской округ - обозначение муниципального образования
- Московская область - обозначение субъекта

Схема расположения границ публичного сервитута



Используемые условные знаки и обозначения:

- обозначение границы публичного сервитута
- обозначение границы земельного участка
- обозначение границы кадастрового квартала
- обозначение линии электропередачи
- обозначение границы муниципального образования
- обозначение границы охранной зоны линии электропередачи

Масштаб: 1:2000

Выноска № 59

- 1 - обозначение характерной точки границы публичного сервитута
- 50:01:0050139 - обозначение номера кадастрового квартала
- 50:01:0050139:11 - обозначение кадастрового номера земельного участка
- Талдомский городской округ - обозначение муниципального образования
- Московская область - обозначение субъекта